

Projekt

z dnia 6 maja 2026 r.

Zatwierdzony przez

**UCHWAŁA NR 24.200.2026
RADY MIEJSKIEJ W KRZEPICACH**

z dnia 12 maja 2026 r.

w sprawie przyjęcia Strategii Rozwoju Gminy Krzepice do 2035 roku


Na podstawie art. 10e i art. 10f ust. 4 i art. 18 ust. 2 pkt. 6a ustawy z dnia 8 marca 1990 r. o samorządzie gminnym (Dz. U. z 2025 r. poz. 1153) oraz art. 6 ust. 3, art. 9 pkt 5) i art. 10a ustawy z dnia 6 grudnia 2006 r. o zasadach prowadzenia polityki rozwoju (Dz. U. z 2025 r. poz. 198) Rada Miejska w Krzepicach uchwala, co następuje:

§ 1. Przyjmuje się Strategię Rozwoju Gminy Krzepice do 2035 roku stanowiącą załącznik do niniejszej uchwały.

§ 2. Wykonanie uchwały powierza się Burmistrzowi Krzepic.

§ 3. Uchwała wchodzi w życie z dniem podjęcia.

Strategia Rozwoju Gminy Krzepice do 2035 roku



Krzepice 2026



SPIS TREŚCI

Wykaz stosowanych skrótów	3
Wstęp	4
I. WNIOSKI Z DIAGNOZY SYTUACJI SPOŁECZNEJ, GOSPODARCZEJ, PRZESTRZENNEJ I ŚRODOWISKOWO-KLIMATYCZNEJ GMINY KRZEPICE	8
Ogólne informacje o Gminie Krzepice	9
Uwarunkowania historyczne	10
1. BADANIA I ANALIZY STATYSTYCZNE W WYMIARZE DYNAMICZNYM I PORÓWNAWCZYM	13
1.1. Sytuacja społeczna	13
1.2. Sytuacja gospodarcza	30
1.3. Sytuacja przestrzenna	36
1.4. Sytuacja klimatyczno-środowiskowa	39
1.5. Obszary funkcjonalne, w tym miejskie obszary funkcjonalne	43
1.6. Analiza porównawcza – Gmina Krzepice na tle powiatu i województwa	46
2. BADANIA SPOŁECZNE - PODSUMOWANIE	48
3. ANALIZA SWOT	51
4. GŁÓWNE WYZWANIA	54
II. CELE STRATEGICZNE ROZWOJU W WYMIARZE SPOŁECZNYM, GOSPODARCZYM I PRZESTRZENNYM	55
III. KIERUNKI DZIAŁAŃ PODEJMOWANYCH DLA OSIĄGNIĘCIA CELÓW	57
IV. OCZEKIWANE REZULTATY PLANOWANYCH DZIAŁAŃ ORAZ WSKAŹNIKI OSIĄGNIĘCIA	73
V. MODEL STRUKTURY FUNKCJONALNO-PRZESTRZENNEJ GMINY KRZEPICE	81
5.1. Struktura sieci osadniczej wraz z rolą i hierarchią jednostek osadniczych	84
5.2. System powiązań przyrodniczych	88
5.3. Główne korytarze i elementy sieci transportowych, w tym pieszych i rowerowych	93
5.4. Główne elementy infrastruktury technicznej i społecznej	95
5.5. Obszary funkcjonalne i rozmieszczenia ponadlokalnych inwestycji celu publicznego	117
VI. USTALENIA I REKOMENDACJE W ZAKRESIE KSZTAŁTOWANIA I PROWADZENIA POLITYKI PRZESTRZENNEJ W GMINIE KRZEPICE	120
VII. OBSZARY STRATEGICZNEJ INTERWENCJI OKREŚLONE W STRATEGII ROZWOJU WOJEWÓDZTWA WRAZ Z ZAKRESEM PLANOWANYCH DZIAŁAŃ	142
7.1. Krajowe obszary strategicznej interwencji	143
7.2. Regionalne obszary strategicznej interwencji – ujęcie funkcjonalne	143
7.3. Regionalne obszary strategicznej interwencji – ujęcie tematyczne	146
VIII. OBSZARY STRATEGICZNEJ INTERWENCJI (OSI) KLUCZOWE DLA GMINY WRAZ Z ZAKRESEM PLANOWANYCH DZIAŁAŃ	154
IX. SYSTEM REALIZACJI STRATEGII, W TYM WYTYCZNE DO SPORZĄDZANIA DOKUMENTÓW WYKONAWCZYCH	155
9.1. Podmioty zaangażowane w realizację Strategii	155



9.2. Mechanizmy i narzędzia wdrażania Strategii	157
9.3. Wytyczne do sporządzania dokumentów wykonawczych	159
9.4. Sposób monitorowania i ewaluacji realizacji Strategii oraz aktualizacji	165
X. RAMY FINANSOWE I ŹRÓDŁA FINANSOWANIA	169
Bibliografia/dokumenty źródłowe	173
Spis tabel	174
Spis rysunków	174

Opracowanie:



Urząd Miejski w Krzepicach

(C) Wszystkie prawa zastrzeżone. Kopiowanie bez zgody autora zabronione.



WYKAZ STOSOWANYCH SKRÓTÓW

BDL – Bank Danych Lokalnych (baza Głównego Urzędu Statystycznego)

GOK – Gminny Ośrodek Kultury w Krzepicach

MGOPS – Miejsko - Gminny Ośrodek Pomocy Społecznej w Krzepicach

GUGIK – Główny Urząd Geodezji i Kartografii

GUS – Główny Urząd Statystyczny

LGD - Lokalna Grupa Działania

OSI – obszary strategicznej interwencji

OSP – ochotnicza straż pożarna

OZE – odnawialne źródła energii

PUP – Powiatowy Urząd Pracy w Kłobucku

SIO – System Informacji Oświatowej

SRG – Strategia Rozwoju Gminy

UE – Unia Europejska

WPF – wieloletnia prognoza finansowa

ZIT – zintegrowane inwestycje terytorialne

ZOZ - zakład opieki zdrowotnej



WSTĘP

Strategia Rozwoju Gminy Krzepice do 2035 roku stanowi kluczowy dokument planistyczny jednostki samorządu terytorialnego, który z jednej strony diagnozuje uwarunkowania i jej potencjał, a z drugiej: problemy, potrzeby oraz wyzwania rozwojowe wspólnoty samorządowej. Określa misję, wizję oraz cele i kierunki rozwoju, jak również wyznacza model struktury funkcjonalno-przestrzennej oraz wytyczne dla dokumentów wdrożeniowych i planowania przestrzennego w perspektywie do 2035 roku.

Dokument ten jest odpowiedzią na wyzwania, jakie stoją przed samorządem lokalnym w kontekście dynamicznych zmian gospodarczych, społecznych, przestrzennych oraz środowiskowo-klimatycznych, a także w związku z polityką rozwoju kraju, województwa śląskiego oraz Unii Europejskiej.

Strategia została przygotowana w oparciu o diagnozę stanu obecnego gminy, analizę jej potencjałów i barier rozwojowych, a także z uwzględnieniem głosu mieszkańców, przedsiębiorców, organizacji społecznych i instytucji lokalnych.

Opracowanie stanowi również ważny instrument w zakresie możliwości uzyskania dofinansowania ze źródeł zewnętrznych, zarówno na inwestycje, jak i zadania o charakterze społeczno-gospodarczym.

Podstawą do sporządzenia dokumentu jest uchwała Nr 11.100.2025 Rady Miejskiej w Krzepicach z dnia 13 lutego 2025 r. w sprawie przystąpienia do sporządzenia Strategii Rozwoju Gminy Krzepice do 2035 roku oraz określenia szczegółowego trybu i harmonogramu opracowania projektu strategii rozwoju gminy, w tym trybu konsultacji oraz uchwała Nr 22.181.2026 Rady Miejskiej w Krzepicach z dnia 10 lutego 2026 r. w sprawie zmiany uchwały nr 11.100.2025 Rady Miejskiej w Krzepicach z dnia 13 lutego 2025 r. w sprawie przystąpienia do sporządzenia Strategii Rozwoju Gminy Krzepice do 2035 roku oraz określenia szczegółowego trybu i harmonogramu opracowania projektu strategii rozwoju gminy, w tym trybu konsultacji.

Strategia Rozwoju została opracowana zgodnie z ustawą z dnia 6 grudnia 2006 r. o zasadach prowadzenia polityki rozwoju (t.j. Dz.U. z 2025 r. poz. 198) oraz art. 10e ustawy z dnia 8 marca 1990 r. o samorządzie gminnym (t.j. Dz.U. z 2025 r. poz. 1153, 1436) i obejmuje:

- 1) wnioski z diagnozy sytuacji społecznej, gospodarczej, przestrzennej i klimatyczno-środowiskowej z uwzględnieniem obszarów funkcjonalnych, przygotowanej na potrzeby tej strategii;
- 2) cele strategiczne rozwoju w wymiarze społecznym, gospodarczym i przestrzennym;



- 3) kierunki działań podejmowanych dla osiągnięcia celów strategicznych;
- 4) oczekiwane rezultaty planowanych działań, w tym w wymiarze przestrzennym, oraz wskaźniki ich osiągnięcia;
- 5) model struktury funkcjonalno-przestrzennej gminy, rozumiany jako docelowy układ elementów składowych przestrzeni, w tym:
 - a) strukturę sieci osadniczej wraz z rolą i hierarchią jednostek osadniczych,
 - b) system powiązań przyrodniczych,
 - c) główne korytarze i elementy sieci transportowych, w tym pieszych i rowerowych,
 - d) główne elementy infrastruktury technicznej i społecznej;
- 6) ustalenia i rekomendacje w zakresie kształtowania i prowadzenia polityki przestrzennej w gminie dotyczące:
 - a) zasad ochrony środowiska i jego zasobów, w tym ochrony powietrza, przyrody i krajobrazu,
 - b) zasad ochrony dziedzictwa kulturowego i zabytków oraz dóbr kultury współczesnej,
 - c) kierunków zmian w strukturze zagospodarowania terenów, w tym określenia szczególnych potrzeb w zakresie nowej zabudowy mieszkaniowej,
 - d) zasad lokalizacji obiektów handlu wielkopowierzchniowego w rozumieniu ustawy z dnia 27 marca 2003 r. o planowaniu i zagospodarowaniu przestrzennym (Dz. U. z 2024 r. poz. 1130, 1907 i 1940 oraz z 2025 r. poz. 527 i 680),
 - e) zasad lokalizacji kluczowych inwestycji celu publicznego,
 - f) kierunków rozwoju systemów komunikacji, infrastruktury technicznej i społecznej,
 - g) zasad lokalizacji urządzeń wytwarzających energię o mocy zainstalowanej przekraczającej 500 kW,
 - h) zasad lokalizacji przedsięwzięć mogących znacząco oddziaływać na środowisko,
 - i) zasad kształtowania rolniczej i leśnej przestrzeni produkcyjnej,
 - j) zasad kształtowania zagospodarowania przestrzennego na obszarach zdegradowanych i obszarach rewitalizacji oraz obszarach wymagających przekształceń, rehabilitacji, rekultywacji lub remediacji;
- 7) obszary strategicznej interwencji określone w strategii rozwoju województwa, o której mowa w art. 11 ust. 1 ustawy z dnia 5 czerwca 1998 r. o samorządzie województwa (Dz. U. z 2025 r. poz. 581) wraz z zakresem planowanych działań;
- 8) obszary strategicznej interwencji kluczowe dla gminy, jeżeli takie zidentyfikowano wraz z zakresem planowanych działań;
- 9) system realizacji strategii, w tym wytyczne do sporządzania dokumentów wykonawczych;
- 10) ramy finansowe i źródła finansowania.



Strategia Rozwoju Gminy Krzepice do 2035 roku jest spójna z innymi dokumentami wyższego rzędu, w tym na szczeblu regionalnym: ze Strategią Rozwoju Województwa Śląskiego „Śląskie 2030” oraz ponadlokalnych m.in. Strategią Rozwoju Subregionu Północnego Województwa Śląskiego na lata 2021– 2027, z perspektywą do 2030 oraz Lokalną Strategią Rozwoju na lata 2023-2027 Lokalnej Grupy Działania Zielony Wierzchołek Śląska.

Prace nad dokumentem odbywały się przy zastosowaniu modelu partycypacyjno-eksperymentalnego, w którym dane wyjściowe, w tym: założenia, analizy statystyczne i strategiczne były wynikiem prac zewnętrznych specjalistów - przy współpracy z Zespołem Zadaniowym ds. opracowania Strategii Rozwoju Gminy Krzepice do 2035 roku powołanym przez Burmistrza Krzepic.

W prace nad dokumentem zostali również zaangażowani mieszkańcy i pozostali interesariusze. Dokument jest wynikiem szerokich i różnorodnych działań analitycznych, planistycznych, programowych i ewaluacyjnych. Jednocześnie uwzględnia wyniki konsultacji społecznych na każdym etapie jej opracowania, a następnie realizacji założeń.

Prace nad Strategią Rozwoju Gminy Krzepice do 2025 roku obejmowały następujące etapy:

- opracowanie diagnozy społecznej, gospodarczej i przestrzennej Gminy Krzepice, w wymiarze: społecznym, gospodarczym, przestrzennym i klimatyczno-środowiskowym, w ujęciu porównawczym (na płaszczyźnie powiatu kłobuckiego i województwa śląskiego) oraz dynamicznym (na przestrzeni ostatnich 5-10 lat) wraz z wynikami;
- ankietyzację (przeprowadzoną w III kwartale 2025 roku) w zakresie oceny jakości i warunków życia na obszarze gminy, stanu infrastruktury, największych problemów, priorytetowych celów i zadań mających największy wpływ na rozwój gminy w ciągu najbliższych lat – wraz z analizą wyników i podsumowaniem;
- opracowanie wniosków z diagnozy z uwzględnieniem badań statystycznych ilościowych i jakościowych w ujęciu porównawczym i dynamicznym oraz wyników ankietyzacji, w tym: w formie analizy SWOT;
- wypracowanie założeń programowych, funkcjonalno – przestrzennych i wdrożeniowych Strategii Rozwoju – w ramach warsztatów i konsultacji z członkami Zespołu Zadaniowego do prac nad przygotowaniem SRG powołanego przez Burmistrza Krzepic i pozostałymi interesariuszami;
- przygotowanie projektu Strategii Rozwoju Gminy Krzepice do 2035 roku – zgodnego z przepisami, standardem i spójnego z wytycznymi dokumentów nadrzędnych, w tym z art. 10e ustawy z dnia 8 marca 1990 roku o samorządzie gminnym oraz ustawą z dnia 6 grudnia 2006 roku o zasadach prowadzenia polityki rozwoju;
- przeprowadzenie spotkań z Zespołem Zadaniowym do prac nad przygotowaniem Strategii Rozwoju Gminy i pozostałymi interesariuszami;



- konsultacje społeczne projektu Strategii Rozwoju Gminy Krzepice do 2035 roku (w dniach 12 grudnia 2025 roku – 19 stycznia 2026 roku), w szczególności z sąsiednimi gminami i ich związkami, lokalnymi partnerami społecznymi i gospodarczymi, mieszkańcami gminy, a także z właściwym dyrektorem regionalnego zarządu gospodarki wodnej Państwowego Gospodarstwa Wodnego Wody Polskie. Celem konsultacji było przedstawienie projektu Strategii Rozwoju Gminy Krzepice do 2035 roku oraz poznanie opinii, zebranie uwag i propozycji zmian w jego treści. Informacja o konsultacjach, w tym: zaproszenie do udziału w konsultacjach, termin i sposób zgłaszania uwag do projektu oraz dokumentacja dotycząca przedmiotu konsultacji, w tym formularz zgłaszania uwag, została umieszczona w dniu 12 grudnia 2025 roku: na tablicy ogłoszeń w budynku Urzędu Gminy Krzepice, na stronie internetowej Gminy Krzepice, w Biuletynie Informacji Publicznej Gminy Krzepice, jak również przesłana do powyższych instytucji/podmiotów. W dniu 12 stycznia 2026 roku w godz. 15:00 - 17:00 odbyło się spotkanie konsultacyjne projektu Strategii Rozwoju Gminy Krzepice do 2035 roku w Gminnym Ośrodku Kultury w Krzepicach, przy ul. Częstochowskiej 27;
- przygotowanie projektu Strategii Rozwoju Gminy Krzepice do 2035 roku - po uwzględnieniu zmian wynikających z przeprowadzonych konsultacji społecznych;
- uzyskanie pozytywnej opinii Zarządu Województwa Śląskiego dotyczącej sposobu uwzględnienia ustaleń i rekomendacji w zakresie kształtowania i prowadzenia polityki przestrzennej w województwie określonych w Strategii Rozwoju Województwa Śląskiego „Śląskie 2030” – zgodnie z uchwałą nr 199/145/VI/2026 z dnia 12.02.2026 roku;
- dokonanie uprzedniej ewaluacji trafności, przewidywanej skuteczności i efektywności realizacji Strategii Rozwoju Gminy Krzepice do 2035 roku (ewaluacja ex-ante);
- przeprowadzenie procedury wynikającej z przepisów ustawy z dnia 3 października 2008 roku o udostępnianiu informacji o środowisku i jego ochronie, udziale społeczeństwa w ochronie środowiska oraz o ocenach oddziaływania na środowisko – zgodnie z art. art. 46, 48, 49 oraz 57 i 58. Pismem z dnia 24 marca 2026 roku o sygnaturze WOOS.410.82.2022.AOK, Regionalny Dyrektor Ochrony Środowiska uzgodnił odstąpienie od przeprowadzenia strategicznej oceny oddziaływania na środowisko dla projektu w/w dokumentu. Jednocześnie Śląski Państwowy Wojewódzki Inspektor Sanitarny z dniem 24 marca 2026 r. wydał opinię sanitarną o numerze NS-NZ.9022.21.16.2026, w której uznał za zasadne odstąpienie od przeprowadzenia strategicznej oceny oddziaływania na środowisko w zakresie wymagań higienicznych i zdrowotnych dla projektu dokumentu pn. Strategia Rozwoju Gminy Krzepice do 2035 roku. W związku z powyższym odstąpiono od sporządzenia strategicznej oceny oddziaływania na środowisko dla projektu Strategii Rozwoju Gminy Krzepice do 2035 roku;
- przygotowanie ostatecznej wersji Strategii Rozwoju Gminy Krzepice do 2035 roku i przyjęcie dokumentu przez Radę Miejską w Krzepicach w drodze uchwały.



I. WNIOSKI Z DIAGNOZY SYTUACJI SPOŁECZNEJ, GOSPODARCZEJ, PRZESTRZENNEJ I ŚRODOWISKOWO-KLIMATYCZNEJ GMINY KRZEPICE

Diagnoza sytuacji społecznej, gospodarczej, przestrzennej i środowiskowo-klimatycznej Gminy Krzepice została opracowana w sposób kompleksowy i stanowi punkt wyjścia dla dalszych prac nad Strategią Rozwoju Gminy Krzepice do 2035 roku.

Diagnoza polegała na zgromadzeniu, a następnie analizie danych na temat gminy i jej otoczenia, zatem:

- identyfikuje najważniejsze wewnętrzne i zewnętrzne uwarunkowania rozwoju gminy,
- nazywa główne bariery i szanse wynikające ze zidentyfikowanych uwarunkowań,
- określa potencjały gminy, nawiązując do dostępnych zasobów oraz lokalnej specyfiki, w tym zróżnicowania terytorialnego,
- dąży do określenia głównych trendów, perspektyw i potencjalnych kierunków rozwoju.

Polegała na zgromadzeniu, a następnie analizie danych na temat gminy i jej otoczenia. Zawarto w niej, zarówno elementy przekrojowe oraz analizę stanu dotychczasowego, jak i czynniki opisujące przyszłość.

Pierwszym etapem części diagnostycznej było określenie celu, w tym: rozpoznanie najważniejszych cech, zasobów, potencjałów, problemów gminy i jej otoczenia dla potrzeb planowania długofalowej polityki rozwoju. Następnie określono założenia i metodologię badań:

- zakres merytoryczny: dane społeczne, gospodarcze, przestrzenne i środowiskowo-klimatyczne,
- zakres terytorialny: obszar Gminy Krzepice,
- zakres czasowy: przede wszystkim okres analizy obejmował dane za ostatnie 5-10 lat,
- źródła danych, m.in.: Główny Urząd Statystyczny, Urząd Miejski, Miejsko-Gminny Ośrodek Pomocy Społecznej, Powiatowy Urząd Pracy, i inne,
- metodologia: analizy statystyczne w ujęciu dynamicznym i porównawczym oraz badania społeczne: ilościowe i jakościowe, warsztaty i konsultacje społeczne.

Ostatnim etapem diagnozy było zgromadzenie i analiza danych oraz sformułowanie wniosków, które stanowią opis sytuacji oraz zachodzących zmian, tendencji społeczno-gospodarczych, przestrzennych, środowiskowych i klimatycznych w gminie i otoczeniu w ostatnich latach.

Diagnoza uwzględnia również otoczenie, uwarunkowania zewnętrzne i trendy rozwojowe o charakterze lokalnym i ponadlokalnym. Została przeprowadzona w ujęciu dynamicznym (trendy i przekrój w czasie) i porównawczym (ze średnimi danymi dla powiatu kłobuckiego, w którym zlokalizowana jest Gmina Krzepice i województwa śląskiego).



OGÓLNE INFORMACJE O GMINIE KRZEPICE

Gmina Krzepice zlokalizowana jest w powiecie kłobuckim, w północno-zachodniej części województwa śląskiego (subregion północny).

Geograficznie położona jest w obrębie dwóch mezoregionów fizycznogeograficznych: Wyżyny Wieluńskiej i Obniżenia Liswarty – Proсны, wchodzących w skład makroregionu zwanego Wyżyną Woźnicko-Wieluńską. Przez teren gminy przepływa rzeka Liswarta.

Swoją powierzchnią obejmuje 79 km², z czego użytki rolne stanowią 82,8%, a grunty zabudowane i zurbanizowane: 5,3% ogółu obszaru.

Graniczy od południa: z gminami Przystajń i Panki, od wschodu: Gminą Opatów, od północno-wschodu: Gminą Lipie (powiat kłobucki), natomiast od zachodu z gminami: Rudniki, Olesno i Radłów (powiat oleski, województwo opolskie).

W skład gminy wchodzi:

- Miasto Krzepice będące siedzibą władz lokalnych, w skład którego wchodzi 3 osiedla: Osiedle Stare Miasto, Osiedle Kuźniczka i Osiedle Kuków,
- 7 sołectw tj.: Dankowice, Lutrowskie, Podłęże Królewskie, Starokrzepice, Stanki, Zajączki Pierwsze, Zajączki Drugie.

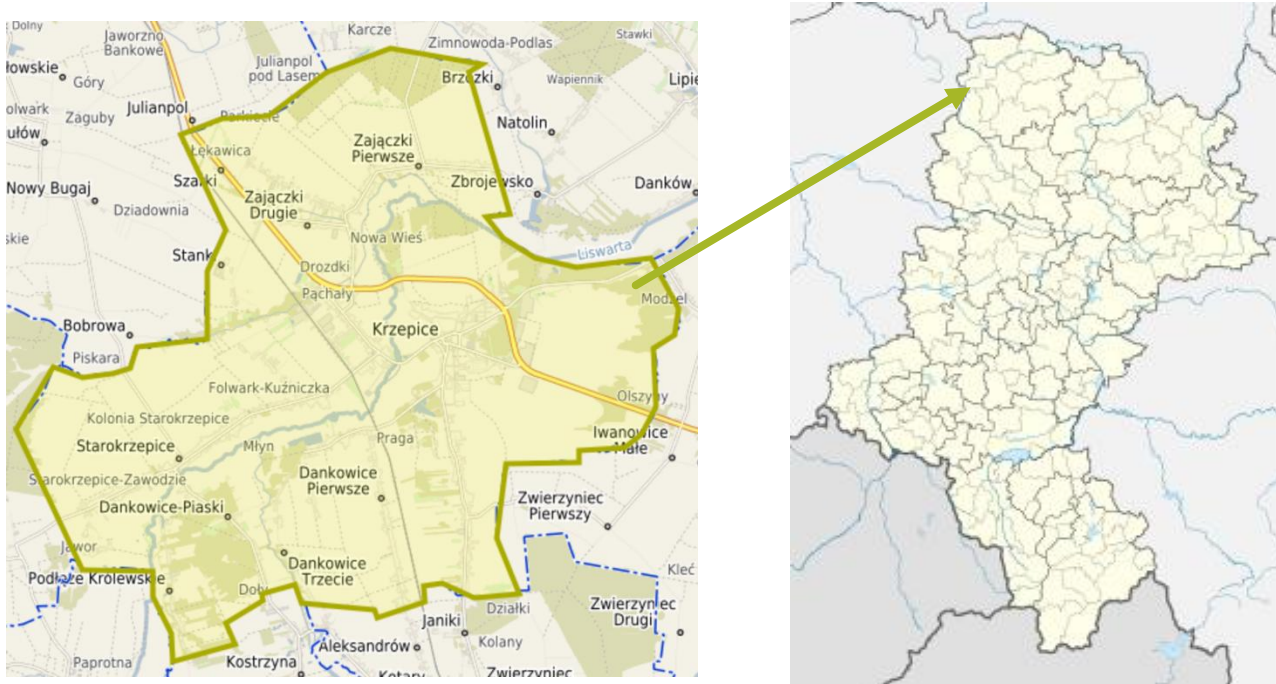
Miejscowość Krzepice – z obiektami dziedzictwa kulturowego - ma metrykę średniowieczną i notowana jest po raz pierwszy na przełomie XIII i XIV wieku.

Przez teren gminy, w tym miasta, wiedzie droga krajowa DK 43, przebiegająca przez województwa: łódzkie, opolskie i śląskie - łącząca Wieluń z Częstochową. Zlokalizowana jest tutaj linia kolejowa Herby Nowe – Oleśnica - nr 181 – łącząca węzeł kolejowy w Herbach z Oleśnicą - przez Wieluń i Kępno.

Miasto Krzepice położone jest w odległości do 30 km od 2 miast powiatowych: Kłobucka – 18 km i miasta Olesno – 29 km. Natomiast 35 km dzieli miasto od Częstochowy – głównego ośrodka subregionu północnego oraz 100 km od Katowic - stolicy województwa śląskiego. Zlokalizowane jest w odległości około 80 km od Międzynarodowego Portu Lotniczego Katowice-Pyrzowice, do którego dogodny dostęp zapewnia DK43, a następnie autostrada A1.



Rysunek 1. Gmina Krzepice na tle województwa śląskiego



Źródło: opracowanie własne na podstawie www.e-mapa.net oraz www.slaskie.pl

UWARUNKOWANIA HISTORYCZNE

Gmina Krzepice, w tym Miasto Krzepice, to obszar o ciekawej historii i bogatych tradycjach. Najstarsze ślady osadnictwa sięgają epoki kamienia, brązu i żelaza, rozsiane są wzdłuż doliny rzeki Liswarty i Pankówki – o czym świadczą liczne wykopaliska.

Nieznana jest dokładna data utworzenia miasta, ponieważ dokument erekcyjny Krzepic zaginął, ale okoliczności wskazują na połowę XIV wieku. Pierwsza wzmianka o Krzepicach pochodzi z 24 sierpnia 1356 roku, kiedy król Kazimierz Wielki wystawił w Krzepicach przywilej lokacyjny na prawie niemieckim, m.in. dla wsi zwanej Częstochową.

Nazwa Krzepice, zanotowana w tym samym roku, jako Crzepycze, pochodzi od nazwy osobowej Krzepa i oznacza miejsce zamieszkania potomków lub członków rodu osoby, którą tak nazywano. Ze względu na pograniczne położenie, Król Kazimierz Wielki polecił zbudować murowany zamek, z którego obecnie pozostał głównie zarys fosy i wałów, jak również kościół parafialny pod wezwaniem św. Jakuba Apostoła, który przebudowany istnieje do dziś.



Nadanie praw miejskich datuje się także na rok 1357, choć fakt ten został potwierdzony dopiero w 1527 roku, dzięki czemu Krzepice zyskały liczne przywileje królewskie, co wpłynęło na szybki rozwój miasta. Centrum miasta stanowił wówczas Rynek Wielki, od którego odchodziło 6 ulic, a po przekątnej rynku stał kościół fary św. Jakuba. Od strony zachodniej miasto graniczyło ze strumieniem Bieszczą, dalej na przestrzeni ok. 1 km rozciągała się rozległa dolina Liswarty, natomiast na jej zachodniej krawędzi płynie rzeka Liswarta. W 1370 roku nowo koronowany na króla Polski Ludwik Węgierski nadał miasto w lenno Władysławowi Opolczykowi. W 1407 roku król Władysław Jagiełło, widząc konieczność rozwoju miasta, zezwolił mieszczanom karczować lasy na obrzeżach miasta i zakładać tam ogrody.

15 marca 1552 roku w Piotrkowie, król Zygmunt August określił granicę miasta, zaczynała się od rzeki Liswarty, dalej granica biegła do źródła rzeki Bieszczą i nią do jej ujścia do Liswarty. W stronę Iwanowic, aż do strumienia granicznego wpływającego do Liswarty rozciągały się długie role mieszczan.

Nadgraniczne położenie miasta, sąsiedztwo ze Śląskiem, a także przebiegający przez miasto szlak handlowy przyczyniły się do rozwoju handlu, jak również samego miasta. W 1450 roku targi czwartkowe potwierdził król Kazimierz Jagiellończyk jako już dawno istniejące. Miejscem, gdzie odbywały się targi i kwitł handel był Wielki Rynek, Mały Rynek i Solny Rynek. Najważniejsze instytucje znajdowały się na Wielkim Rynku, albo w jego bezpośredniej bliskości, należał do nich ratusz, urząd celny. Obecnie targi czwartkowe odbywają się na placu targowym przy ulicy Targowej w Krzepicach. Centralnym punktem miasta był Rynek Wielki wytyczony w pierwszej fazie powstawania miasta. W latach pięćdziesiątych XX wieku starożytny Rynek Wielki w Krzepicach zamieniono na park, bezpowrotnie niszcząc funkcję i zabytkowy charakter tego miejsca.

W 1416 roku odnotowano, że przez Krzepice przebiegała „wielka droga” – stary trakt handlowy. Obecnie jest to ulica Wieluńska. Najważniejsze drogi miejskie wykładano kłódami (dylami), potem wykorzystywano bruk. Stan dawnych ulic na terenie starostwa krzepickiego i miasta był zły. Miało na to wpływ podmokły teren i gliniaste gleby oraz brak środków, aby podołać temu zadaniu.

W 1436 roku na Nowym Rynku uposażono nowy szpital co oznacza, że w tym roku istniał już drugi rynek zwany Małym albo Nowym. W 1455 roku zaciężni żołnierze nie otrzymawszy żołdu, ograbili i spustoszyli ziemię krakowską, m. in. Krzepice. Krzepice miały swój udział w wyprawach wojennych dostarczając ludzi i sprzęt.

W 1845 roku miasto było zabudowane prawie całkowicie z drewna. Domy w rynku, budynek Urzędu Miejskiego na ulicy Częstochowskiej pochodzą z XVIII i XIX w. W tym czasie ludność utrzymywała się częściowo z rolnictwa, rzemiosła i handlu. Najznakomitszymi budowlami w tym czasie był kościół św. Jakuba, dawny klasztor, szpital murowany Budrewicza, szkoła elementarna, bydłobojnia.



W okresie powstania styczniowego krzepiczanie aktywnie zaangażowali się w walkę przeciwko zaborcy. Już przed wybuchem powstania założono tu tajną organizację, a ówczesny proboszcz ks. Wawrzyniec Brzeziński w 1861 roku prowadził procesję manifestacyjną do klasztoru jasnogórskiego, w wyniku czego pozostawał pod tajnym dozorem policji. W trakcie trwania walk kolejny krzepicki proboszcz ks. Gabriel Krasicki zgłosił się do oddziału powstańczego. 21 marca 1864 odbyła się tu potyczka, jedna z ostatnich potyczek powstania w tym regionie, w której powstańcy zostali pokonani i przez wiele tygodni musieli ukrywać się w lasach. W ramach represji popowstaniowych miastu odebrano prawa miejskie w 1870 roku. Krzepice odzyskały prawa miejskie dopiero po I wojnie światowej, w 1918 r.

W 1909 roku funkcjonowały tutaj zakłady przemysłowe: młyn wodny, tartak parowy, niciarnia, cegielnia, i fabryka wody sodowej. Główne ulice były brukowane. Miasto posiadało pocztę i telegraf, a także telefon, jak również urząd gminny, sąd, dwie szkoły, straż pożarną i teatr amatorski. 3 lata później działalność rozpoczęła kasa pożyczkowa pod nazwą „Kasa Spółdzielcza Stefczyka w Krzepicach”, następnie od 1928 roku Bank Ludowy, a od 1926 roku Stacja Państwowa Kolei Żelaznych.

Do wybuchu II wojny światowej Żydzi stanowili liczącą się grupę społeczną Krzepic. Pamiątką po tym pozostaje zabytkowy cmentarz żydowski i ruiny bożnicy (usytuowane w lewobrzeżnej części miejscowości o historycznej nazwie Kuźniczka).

Ze względu na położenie przygraniczne, Krzepice były jednym z pierwszych miejsc, w którym wybuchła II wojna światowa. Czas okupacji był trudny dla mieszkańców – wielu z nich straciło życie, również po wojnie na skutek wycieńczenia organizmu i nabytych chorób.

1945 rok był przełomowy, w Polsce zmienił się ustrój, natomiast położenie miasta straciło charakter przygraniczny.

Według podziału administracyjnego z lat 1975–1998 Krzepice należały do województwa częstochowskiego. W wyniku reformy administracyjnej w 1999 roku włączone zostały do województwa śląskiego, z siedzibą w Katowicach, do którego należały również w latach 1950–1975 (od 1952 pod nazwą województwo katowickie).

Od wielu lat Krzepice nawiedzały pożary, które niszczyły miasto. Odnotowano je w latach: 1450, 1527, 1656, 1867, 1881, 1903, 1904 1906. Zwarta zabudowa przeważnie drewniana, gontowe i słomiane dachy sprzyjały pożarom i dlatego straty jednego pożaru były ogromne. W 1997 roku Polskę nawiedziła wielka powódź, która w Krzepicach z 8 na 9 lipca zerwała betonowy most za zamkiem, natomiast drugi uległ uszkodzeniu. Woda zalała całą okolicę Liswarty, wiele domów i dróg.

Pamiętając o dziedzictwie i tożsamości kulturowej Krzepic, należy zaznaczyć, że gmina znajduje się na trasie pielgrzymów, zmierzających corocznie do Częstochowy na Jasną Górę.



1. BADANIA I ANALIZY STATYSTYCZNE W WYMIARZE DYNAMICZNYM I PORÓWNAWCZYM

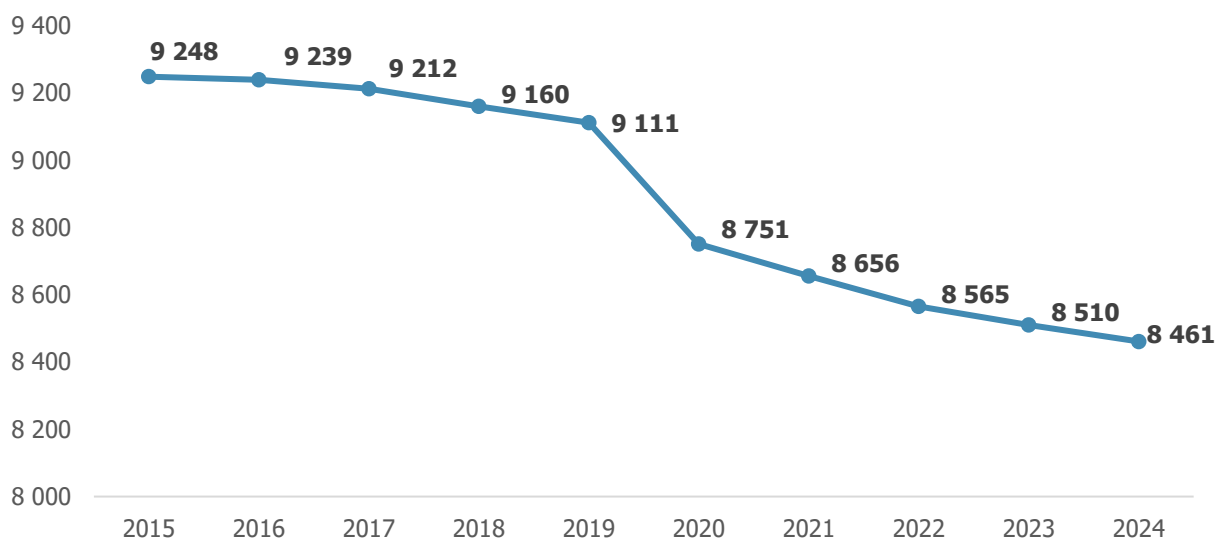
1.1. SYTUACJA SPOŁECZNA

LUDNOŚĆ I PROCESY DEMOGRAFICZNE

Gminę Krzepice zamieszkuje 8.461 osób (wg danych GUS na dzień 31.12.2024 r.) - co stanowi 0,20% ludności województwa śląskiego i 10,38% ludności powiatu kłobuckiego.

W latach 2015-2024 liczba mieszkańców zmniejszyła się o 8,51%.

Rysunek 2. Kształtowanie się liczby ludności w Gminie Krzepice w latach 2015-2024

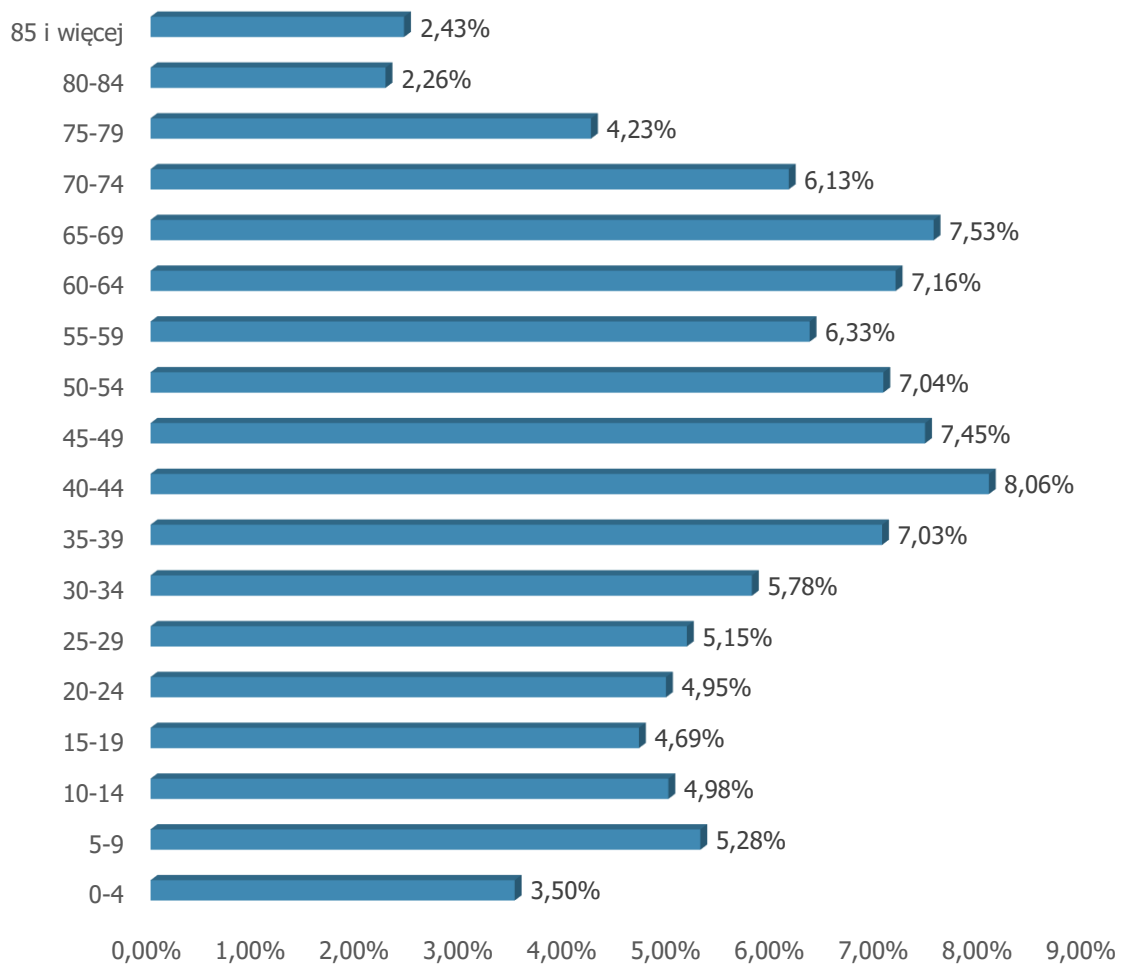


Źródło: opracowanie własne na podstawie danych GUS, BDL

Okolo 51% ludności gminy stanowią kobiety, natomiast najliczniejszą grupą wśród mieszkańców są osoby w przedziale wiekowym 40-44 lata.



Rysunek 3. Struktura wieku mieszkańców Gminy Krzepice w 2024 roku



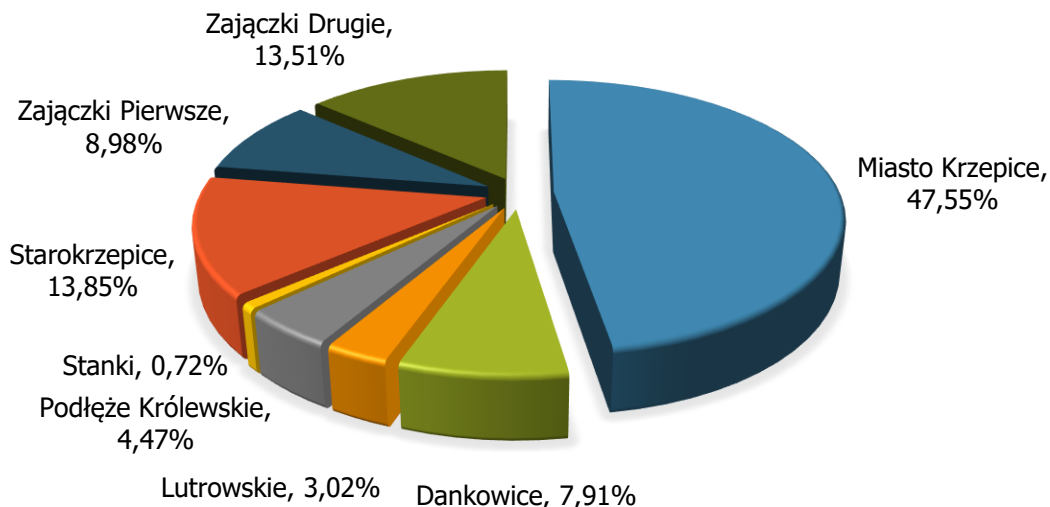
Źródło: opracowanie własne na podstawie danych GUS, BDL

Najbardziej zaludnionym sołectwem gminy jest Miasto Krzepice, które zamieszkuje prawie połowa populacji całej gminy tj. około 48% ogółu ludności, a następnie sołectwa: Starokrzepice oraz Zajączki Drugie – po około 13% (według stanu na koniec 2024 roku).

Analizując zmianę liczby ludności w poszczególnych sołectwach w ciągu ostatnich 5 lat należy zauważyć, iż największy spadek liczby ludności nastąpił w sołectwach: Stanki o 11,43% oraz w Mieście Krzepice o 6,69%. Wzrost liczby mieszkańców nastąpił jedynie w sołectwie: Podłęże Królewskie: 0,79%.



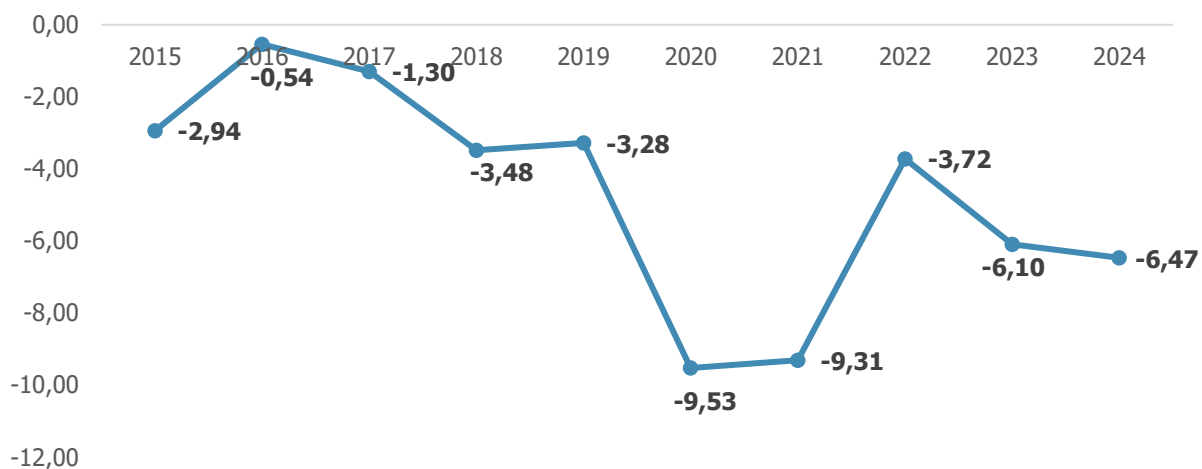
Rysunek 4. Udział liczby mieszkańców poszczególnych miejscowości/sołectw w ogólnej liczbie ludności w Gminie Krzepice wg stanu na dzień 31.12.2024 roku



Źródło: opracowanie własne na podstawie danych Urzędu Miejskiego w Krzepicach

Negatywne trendy demograficzne w Gminie Krzepice wynikają przede wszystkim z ujemnego przyrostu naturalnego. W każdym roku w okresie 2015-2024 liczba zgonów przewyższyła liczbę urodzeń żywych ogółem. Na koniec 2024 roku wskaźnik przyrostu naturalnego na 1000 mieszkańców w gminie wyniósł: -6,47. Wskaźnik ten kształtuje się niekorzystnie na tle danych regionalnych, gdzie średnia wartość dla regionu: wyniosła: -6,05, a dla powiatu: -5,48.

Rysunek 5. Kształtowanie się przyrostu naturalnego na 1000 ludności w Gminie Krzepice w latach 2015-2024



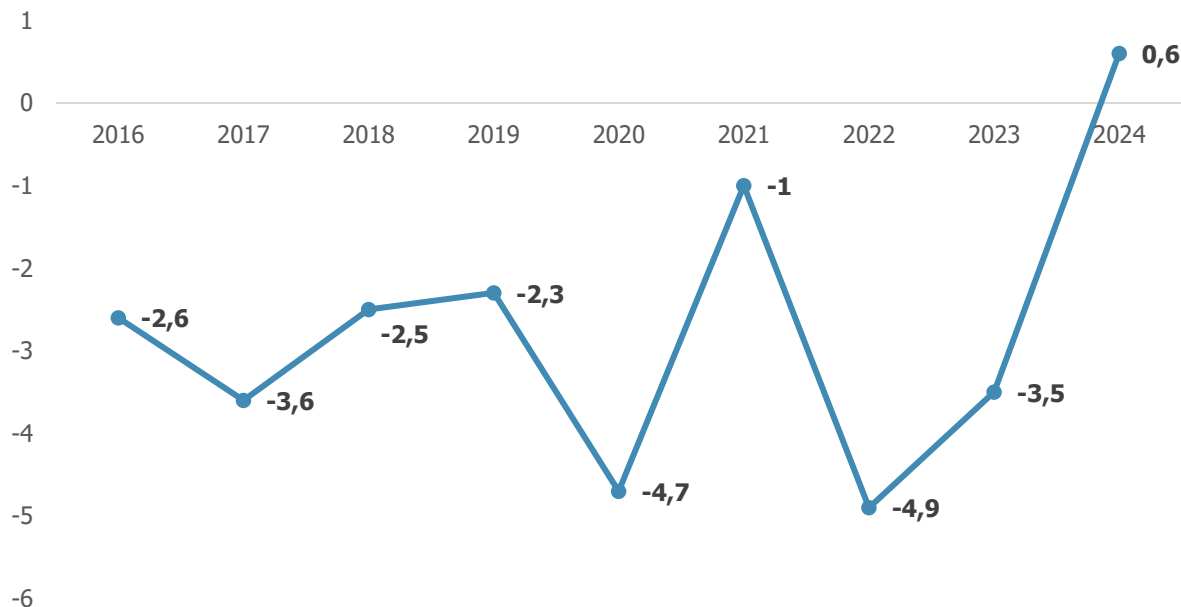
Źródło: opracowanie własne na podstawie danych GUS, BDL



Kolejnym czynnikiem wpływającym na spadek liczby mieszkańców w gminie jest ujemne saldo migracji.

Według danych GUS za 2024 rok, saldo migracji na 1000 ludności ogółem wyniosło w województwie śląskim: -0,7, w powiecie kłobuckim: -0,4, natomiast w gminie: 0,6.

Rysunek 6. Saldo migracji na 1000 ludności ogółem w Gminie Krzepice w latach 2016-2024



Źródło: opracowanie własne na podstawie danych GUS, BDL

Sytuację demograficzną oraz społeczną na obszarze gminy obrazuje również liczba zawieranych małżeństw. Według dostępnych danych za lata 2016-2024 najwięcej małżeństw zawarto w 2018 roku, tj. 6,09 na 1000 ludności ogółem. W analizowanym okresie czasu liczba ta uległa zmniejszeniu.

Na koniec 2024 roku wartość wskaźnika dla gminy wyniosła: 3,41 i była nieco wyższa od przeciętnej wartości dla województwa śląskiego: 3,17 oraz niższa od wartości dla powiatu kłobuckiego: 3,52.

Biorąc pod uwagę, że w Polsce większość dzieci rodzi się w związkach małżeńskich, liczba zawieranych małżeństw istotnie wpływa na wskaźnik urodzeń w perspektywie kolejnych 2–3 lat. Jednocześnie wskaźnik pozwala m.in. na obserwację zmian w stylu życia społeczeństwa, a spadek liczby zawieranych małżeństw na 1000 ludności może wynikać m.in. z większej skłonności do życia w związkach nieformalnych.



Na koniec 2024 roku struktura ludności według ekonomicznych grup wieku kształtowała się następująco: udział osób w wieku przedprodukcyjnym: 16,50%, produkcyjnym: 57,40%, a poprodukcyjnym: 26,10%.

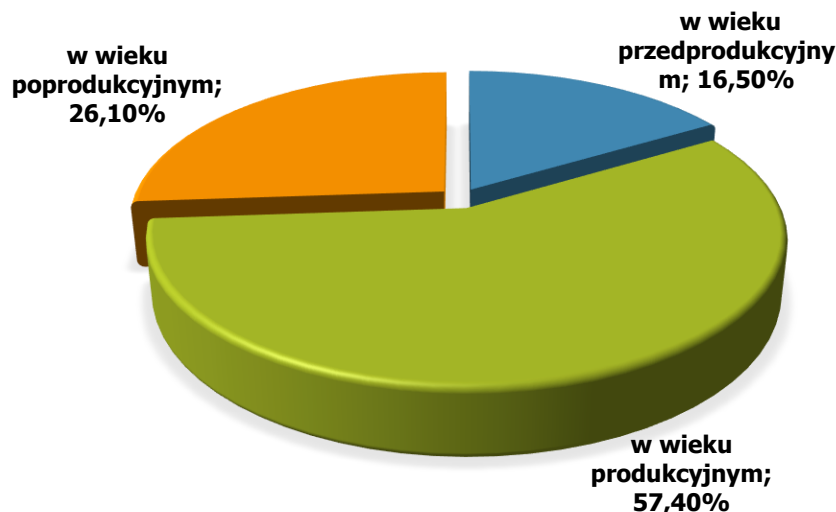
W ciągu ostatnich 10-ciu lat zmniejszyła się liczba ludności w wieku produkcyjnym o 5,2 punktu procentowego i o tyle samo wzrosła liczba ludności w wieku poprodukcyjnym - co wskazuje na „starzenie się” społeczeństwa.

Niekorzystną tendencję demograficzną odzwierciedla również odsetek osób w wieku powyżej 65 lat w społeczeństwie, który wzrósł z poziomu 17,2% w 2015 roku do 22,6% w 2024 roku.

Wskaźnik ludności w wieku nieprodukcyjnym na 100 osób w wieku produkcyjnym dla Gminy Krzepice wynosi: 74,5 i jest wyższy w porównaniu ze średnią dla gmin powiatu kłobuckiego: 70,7 i województwa śląskiego: 73,6.

Natomiast współczynnik obciążenia demograficznego osobami starszymi kształtuje się następująco: dla gminy: 33,5, powiatu: 31,8 oraz regionu: 34,1.

Rysunek 7. Udział ludności wg ekonomicznych grup wieku w % ludności ogółem w Gminie Krzepice w 2024 roku



Źródło: opracowanie własne na podstawie GUS, BDL

W ostatnich latach, zarówno w gminie, jak i w pozostałych regionach kraju, można zaobserwować nasilający się proces starzenia się społeczeństwa. Udział osób starszych w populacji mieszkańców gminy systematycznie rośnie.



Na koniec 2024 roku (według danych Urzędu Miejskiego w Krzepicach) osoby starsze (czyli osoby w wieku 60 lat i więcej - stosownie do uregulowań ustawy z dnia 11 września 2015 r. o osobach starszych) stanowiły prawie 30% ogółu mieszkańców.

Udział osób starszych w liczbie ludności gminy jest nieco wyższy do danych dla województwa śląskiego, które zamieszkiwało ponad 28% osób powyżej 60-roku życia i powiatu kłobuckiego, w którym ponad 27% populacji stanowiły osoby starsze.

W strukturze osób starszych dominują osoby w grupie wieku 65–69 lat – ponad 25%. Wśród tej grupy większość osób jest nieaktywna zawodowo, w związku z tym konieczne jest zachowanie odpowiedniej aktywności fizycznej i psychicznej, jak również zagospodarowanie wolnego czasu i zmniejszenie ryzyka izolacji społecznej.

Osoby powyżej 70 roku życia stanowią ponad 15% ogółu mieszkańców Gminy Krzepice, w tym w wieku powyżej 80 lat – ok. 5% całej populacji. Najstarsze grupy wiekowe ze względu na choroby, niesamodzielność lub niepełnosprawność często potrzebują wsparcia i opieki, a co się z tym wiąże specjalistycznych usług społecznych, w tym opiekuńczych i asystenckich oraz zdrowotnych.

Należy podkreślić, że niekorzystne prognozy demograficzne zakładają spadek populacji Gminy Krzepice do 2035 roku oraz pogłębiający się wzrost liczby osób w wieku poprodukcyjnym.

Analizując dane w podziale na miasta/sołectwa, największy odsetek osób powyżej 60 roku życia w stosunku do populacji występuje w sołectwie Stanki – ponad 45% ludności oraz w Mieście Krzepice i Zajączkach Pierwszych – ponad 30% ogółu liczby mieszkańców, natomiast najniższy – w sołectwie Podłęże Królewskie: około 20% populacji.

Zgodnie z prognozą ludności opracowaną przez GUS do 2060 roku, przewiduje się, że w Gminie Krzepice populacja zmniejszy się o prawie 3000 mieszkańców (tj. o ponad 35% ogółu ludności). Największa depopulacja około 50% wystąpi wśród ludności w wieku produkcyjnym – około połowę, natomiast podwoi się liczba osób powyżej 80 roku życia.

W Gminie Krzepice gęstość zaludnienia wynosi 107,1 osób/km² (wg stanu na 31.12.2024 r.) i jest wyższa w porównaniu ze średnią dla powiatu kłobuckiego: 91,7 osób/km² oraz niższa w porównaniu do województwa śląskiego: 347,9 osób/km². Należy jednak zauważyć, że w województwie śląskim gęstość zaludnienia jest najwyższa w Polsce, a najbardziej zaludniony jest centralny obszar regionu – ponad 1000 osób na km². W gminie w latach 2015 – 2024, zmniejszyła się gęstość zaludnienia – ze względu na spadek liczby mieszkańców.



EDUKACJA I WYCHOWANIE

Gmina Krzepice jest organem prowadzącym następujące placówki oświatowe:

- Przedszkole Samorządowe Nr 1 w Krzepicach;
- Szkoła Podstawowa Nr 1 w Krzepicach;
- Szkoła Podstawowa Nr 2 w Krzepicach (wraz z oddziałami przedszkolnymi);
- Szkoła Podstawowa w Zajączkach Pierwszych (wraz z oddziałami przedszkolnymi);
- Szkoła Podstawowa w Zajączkach Drugich (wraz z oddziałami przedszkolnymi);
- Szkoła Podstawowa w Starokrzepicach (wraz z oddziałami przedszkolnymi).

W 2024 roku w 5 szkołach podstawowych funkcjonowało 45 oddziałów. W analizowanym okresie czasu ich liczba wzrosła przede wszystkim ze względu na reformę polskiego systemu oświaty oraz całkowite wygaszenie gimnazjów.

Średnia liczba uczniów przypadająca na 1 oddział wyniosła 13 osób – wskaźnik ten jest jednym z najważniejszych wyznaczników jednostkowych kosztów nauczania, czyli wydatków oświatowych w przeliczeniu na jednego ucznia. Jednocześnie średnia wielkość oddziału charakteryzuje warunki pracy nauczycieli i bliskość kontaktów z uczniami. Mniejsze oddziały klasowe pozwalają na bardziej zindywidualizowane podejście.

Poziom nauczania w szkołach na obszarze gminy obrazują wyniki egzaminów ogólnopolskich.

O dobrym poziomie nauczania w placówkach zlokalizowanych w Gminie Krzepice świadczą przede wszystkim średnie wyniki egzaminu ósmoklasisty.

W 2023 roku średni wynik uczniów Gminy Krzepice z języka polskiego wyniósł: 67,22% - był wyższy od średniej dla województwa i powiatu kłobuckiego (powiat: 66,29%, województwo: 65,37%).

W przypadku matematyki wynik był również lepszy od średniej dla województwa i dla powiatu: 53,51% (powiat: 52,53%, województwo: 51,82%). Jeżeli chodzi o język angielski to przeciętny wynik dla gminy był nieco niższy od wyniku dla powiatu i regionu: 64,02% (powiat: 65,82%, województwo: 65,97%).

W 2024 roku średnia ocena dla gminy z języka polskiego była niższa od przeciętnej wartości dla powiatu kłobuckiego i województwa śląskiego i wyniosła: 51,72% (powiat: 61,71%, województwo: 58,04%), matematyka: 38,89% - wartość niższa od średniej dla powiatu i nieco niższa od średniej dla województwa (powiat: 50,45%, województwo: 49,54%), jeżeli chodzi o język angielski to dzieci ze szkół z Gminy Krzepice osiągnęły również nieco słabszą ocenę od średniej dla powiatu kłobuckiego oraz dla województwa śląskiego: 57,71% (powiat: 65,21%, województwo: 66,49%).



Wychowanie przedszkolne na obszarze Gminy Krzepice realizowane jest w Przedszkolu Samorządowym Nr 1 w Krzepicach oraz w oddziałach przedszkolnych prowadzonych przy szkołach podstawowych: nr 2 w Krzepicach, Szkole Podstawowej w Zajązkach Pierwszych, Szkole Podstawowej w Zajązkach Drugich oraz przy Szkole Podstawowej w Starokrzepicach.

W roku szkolnym 2023/2024 do przedszkoli w Gminie Krzepice uczęszczało 314 dzieci – co stanowiło 92% dzieci w wieku 3-6 lat z terenu gminy. Wskaźnik ten był porównywalny z danymi dla powiatu kłobuckiego: 91% oraz niższy od wartości dla województwa śląskiego: 97,8%.

Rosnąca liczba dzieci objęta wychowaniem przedszkolnym jest pozytywnym zjawiskiem, a na jej wartość wpływają przede wszystkim gminne inwestycje związane ze zwiększeniem liczby miejsc, możliwości finansowe rodziców, ich powrót do pracy, obowiązek wychowania przedszkolnego.

W gminie brakuje miejsc zapewniających opiekę dzieciom do lat 3.

W Gminie Krzepice funkcjonuje jeden prywatny żłobek zapewniający opiekę dzieciom do lat 3. Według dostępnych danych za 2023 rok, odsetek dzieci objętych opieką w żłobkach w Gminie Krzepice wyniósł: 11,5% - i był znacznie wyższy niż średnia dla powiatu kłobuckiego – 3,5%, jednakże niższy niż dla województwa śląskiego – 19%.

Dużym wyzwaniem staje się konieczność rozwoju i dostosowania istniejącej bazy dydaktycznej do zmieniających się potrzeb na rynku pracy, procesów cywilizacyjnych i sytuacji demograficznej na obszarze samej gminy.

OPIEKA SPOŁECZNA

Zadania z zakresu spraw społecznych realizuje Miejsko – Gminny Ośrodek Pomocy Społecznej w Krzepicach, który jest jednostką organizacyjną gminy, obejmującą swoim zakresem działania teren miasta i gminy. Ośrodek udziela między innymi pomocy finansowej, świadczy usługi z zakresu poradnictwa specjalistycznego, opieki nad osobami starszymi, niepełnosprawnymi i bezdomnymi, organizuje zastępczą opiekę rodzicielską, a przede wszystkim aktywizuje społecznie i zawodowo osoby zagrożone wykluczeniem społecznym. Poza zadaniami wynikającymi z ustawy o pomocy społecznej Miejsko-Gminny Ośrodek Pomocy Społecznej w Krzepicach realizuje również zadania związane z kompleksowym wsparciem rodziny, jak dodatki mieszkaniowe, świadczenia rodzinne, zasiłki pielęgnacyjne, świadczenia pielęgnacyjne, specjalne zasiłki opiekuńcze, zasiłki dla opiekunów oraz świadczenia z funduszu alimentacyjnego.



Według danych GUS liczba osób – beneficjentów pomocy społecznej na 10 tys. ludności w Gminie Krzepice w analizowanym okresie najwyższą wartość osiągnęła w 2019 roku: 281 osób. Natomiast według dostępnych danych za 2023 roku: 272 osoby – wskaźnik ten był znacznie wyższy od średniej wartości dla powiatu i województwa, która wyniosła 234 osoby na 10 tys. ludności.

Z wymienionych w art. 7 ustawy o pomocy społecznej przesłanek, które stanowią podstawę udzielenia pomocy społecznej, w Gminie Krzepice w 2024 roku najwięcej osób uzyskało pomoc z powodu długotrwałej lub ciężkiej choroby: 178 osób – 63,8% korzystających oraz z powodu niepełnosprawności: 161 osób – 57,7%. Problem ten będzie się pogłębiać ze względu na rosnącą liczbę osób starszych w populacji – tj. osób ze szczególnymi potrzebami.

Jednocześnie 103 osoby - prawie 37% korzystały z pomocy społecznej ze względu na ubóstwo, natomiast 85 osób - ponad 30% - ze względu na bezrobocie.

Analizując liczbę osób, którym przyznano wsparcie z pomocy społecznej w 2024 roku w podziale na poszczególne sołectwa należy stwierdzić, że największy udział korzystających wystąpił w: Dankowicach – 7,4% ogółu populacji, a następnie w Lutrowskie – 2,8% i Mieście Krzepice – 3,2%.

Na terenie gminy funkcjonują również placówki: Młodzieżowy Ośrodek Wychowawczy w Krzepicach oraz Warsztat Terapii Zajęciowej w Dankowicach Drugich Śląskiego Stowarzyszenia Pomocy Osobom Niepełnosprawnym.

OCHRONA ZDROWIA

W Gminie Krzepice usługi zdrowotne zapewnia Zespół Opieki Zdrowotnej z siedzibą w Kłobucku, w tym:

- Szpital Rejonowy im. dr. Anki przy ul. Szkolnej 1 w Krzepicach: Izba Przyjęć, Ambulatorium Ogólne, Oddział Chorób Wewnętrznych z pododdziałem geriatrycznym – 30 łóżek, pracownia USG i EKG, pracownia endoskopii,
- Zespół Lecznictwa Ambulatoryjnego:
 - ul. Częstochowska 1 w Krzepicach, ul. Szkolna 1: Poradnia Ogólna, Gabinet Zabiegowy, Gabinet Pielęgniarki Środowiskowej, Gabinet Położnej Środowiskowej,



- ul. Oleska 207, Starokrzepice: Poradnia Ogólna, Gabinet Zabiegowy, Gabinet Pielęgniarki Środowiskowej, Gabinet Położnej Środowiskowej,
- Poradnia Ogólna ul. Nowa Wieś 25 w Zajączkach Drugich, Gabinet Zabiegowy w Zajączkach, Gabinet Pielęgniarki Środowiskowej w Zajączkach, Gabinet Położnej Środowiskowej w Zajączkach Drugich,
- Zakład Rehabilitacji w Kłobucku:
 - Gabinet Fizjoterapii w Krzepicach,
 - Gabinet Fizjoterapii w Starokrzepicach;
- Pogotowie Ratunkowe w Kłobucku - Zespół Podstawowy Ratownictwa Medycznego w Krzepicach,
- Przychodnia Specjalistyczna – ul. Szkolna 1 w Krzepicach: Poradnia Geriatryczna, Poradnia Internistyczna,
- Zakład leczniczy: Zakład Opiekuńczo-Leczniczy - ul. Szkolna 1, Krzepice.

Kolejnymi kluczowymi wskaźnikami świadczącymi o dostępności usług opieki zdrowotnej jest liczba przychodni na 10 tys. ludności oraz liczba osób przypadająca na 1 przychodnię. Porównując dane, należy zauważyć, że w 2024 roku na 10 tys. mieszkańców gminy przypadało 5 przychodni, powiatu: 5 przychodni, a województwa: 7 przychodni.

Na obszarze gminy nie działa żaden dom pomocy społecznej oraz inny dom opieki lub dom seniora wpisany do rejestru pn.: „Placówki zapewniające całodobową opiekę osobom niepełnosprawnym, przewlekle chorym lub w podeszłym wieku prowadzonym w ramach działalności statutowej lub gospodarczej, prowadzonego przez Wojewodę Śląskiego”.

Jednym z najważniejszych wyzwań w tym obszarze jest konieczność dostosowania infrastruktury oraz usług opiekuńczych i zdrowotnych do zmian demograficznych, w tym wzrostu udziału i liczby osób starszych, jak również ewentualnych zagrożeń epidemiologicznych.

GOSPODARKA MIESZKANIOWA I WARUNKI ŻYCIA

Według dostępnych danych GUS, na koniec 2024 roku, na obszarze gminy zlokalizowanych było łącznie 2701 budynków mieszkalnych - przede wszystkim jednorodzinnych. Według danych za 2024 rok liczba mieszkań wynosiła 2909 szt.

Przeciętna powierzchnia użytkowana 1 mieszkania wynosi: 100,5 m², a liczba izb na 1 mieszkanie: ponad 4 sztuki. Na 1 mieszkanie przypadają prawie 3 osoby.



Znaczna większość mieszkań wyposażonych jest w wodociąg: 98,3%, łazienkę: 95,0% oraz centralne ogrzewanie – ponad 60% ogółu (indywidualne źródła ciepła oraz sieć gazowa).

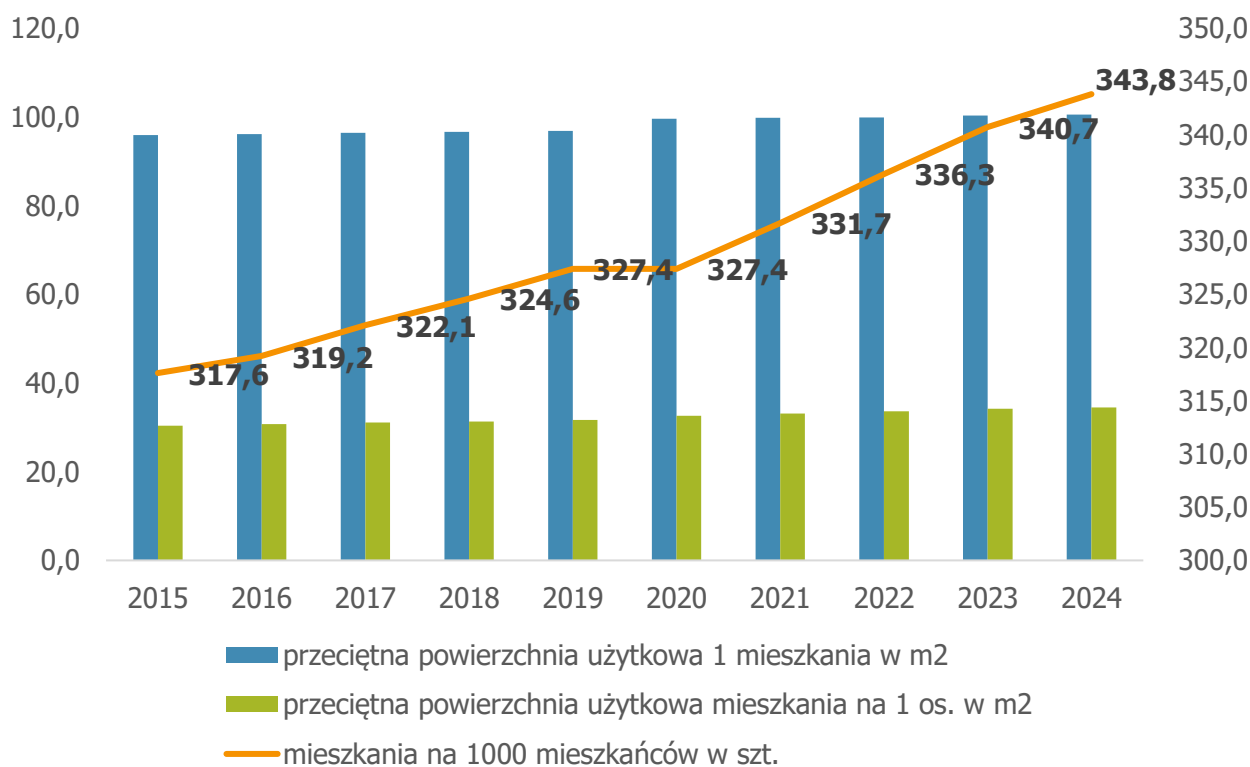
W Gminie Krzepice na 1 osobę przypada średnio 34,5 m² powierzchni użytkowej mieszkania – i jest to wartość wyższa w porównaniu z danymi dla województwa śląskiego, gdzie wynosi ona: 31,9 m² i porównywalna ze średnią dla powiatu kłobuckiego: 34,1 m².

Wskaźnik: liczba mieszkań na 1000 mieszkańców kształtuje się w gminie na poziomie 343,8 szt., w powiecie: 342,7 szt., a w województwie: 437,3 szt. Wyższa wartość dla województwa związana jest z występowaniem znacznie większej liczby mniejszych mieszkań w budynkach wielorodzinnych. Natomiast w gminie – ze względu na jej charakter - przeważają budynki mieszkalne jednorodzinne.

Na koniec 2024 roku, udział ludności korzystającej na terenie gminy z sieci wodociągowej wyniósł: 99,9%, a kanalizacyjnej: 77,8%.

Należy podkreślić, że wartości powyższych wskaźników dla gminy w analizowanym okresie czasu systematycznie ulegały poprawie.

Rysunek 8. Wskaźniki dotyczące zasobów mieszkaniowych w Gminie Krzepice w latach 2015-2024



Źródło: opracowanie własne na podstawie danych GUS, BDL



W ciągu ostatnich 10 lat wskaźnik liczby mieszkań oddanych na 1000 ludności ulegał nieznacznym wahaniom z 0,7 w 2018 roku do 3,1 w 2023 roku, aby osiągnąć wartość: 1,3 w 2024 roku.

Przeciętna liczba izb w 1 nowym mieszkaniu wynosiła w każdym roku ponad 5 sztuk, a jego średnia powierzchnia użytkowa: ponad 166 m² (najwyższą wartość osiągnięta została w 2021 roku, tj. 203,4 m²). Nowe mieszkania oddane do użytkowania dotyczyły budynków jednorodzinnych.

Na koniec 2024 roku liczba mieszkań oddanych do użytkowania na 1000 ludności w Gminie Krzepice wyniosła 1,3 i była niższa od średniej dla województwa śląskiego: 4,0 oraz powiatu kłobuckiego: 2,1.

Rysunek 9. Mieszkania oddane do użytkowania na 1000 ludności w Gminie Krzepice w latach 2015-2024



Źródło: opracowanie własne na podstawie danych GUS, BDL

W skład mieszkaniowego zasobu Gminy Krzepice wchodzi 52 mieszkania komunalne o łącznej powierzchni użytkowej 2163,32 m² – przede wszystkim zlokalizowane w Krzepicach (ponad 80%). Mieszkania – o różnym stanie technicznym - zlokalizowane są w 17 budynkach, z tego 11 mieszkań w 5 budynkach, będących współwłasnością gminy oraz 41 mieszkań w 12 budynkach stanowiących w całości własność Gminy Krzepice.



KULTURA

Instytucją kultury funkcjonującą na obszarze gminy jest: Gminny Ośrodek Kultury w Krzepicach (GOK) – gminna jednostka organizacyjna. Zadania Ośrodka w zakresie upowszechniania kultury realizowane są w szczególności poprzez:

- a) edukację kulturalną i wychowanie estetyczne przez sztukę,
- b) gromadzenie, dokumentowanie, tworzenie, ochronę i udostępnianie dóbr kultury,
- c) tworzenie warunków dla rozwoju amatorskiego ruchu artystycznego oraz zainteresowania wiedzą i sztuką,
- d) tworzenie warunków dla rozwoju folkloru, a także rękodzieła ludowego artystycznego,
- e) rozpoznawanie, rozbudzanie i zaspokajanie potrzeb oraz zainteresowań kulturalnych,
- f) organizowanie konkursów, turniejów, przeglądów artystycznych, recitali,
- g) organizowanie wystaw artystów amatorów,
- h) organizowanie festynów kulturalnych, obchodów świąt i rocznic państwowych,
- i) prowadzenie kółek i ognisk artystycznych.

Przy ośrodku funkcjonują:

- Młodzieżowa Orkiestra Dęta przy OSP Starokrzepice (reaktywowana od 2000),
- Orkiestra Dęta z Krzepic (od 1922),
- Orkiestra Dęta z Zajączek Pierwszych (od 1917).

W GOK prowadzone są także zajęcia kółka teatralnego, kółka plastycznego, młodzieżowej sekcji dziennikarskiej, zajęcia wokalnie-muzyczno-teatralne, sekcja taneczna mażorettek (grupa młodsza i starsza) oraz zajęcia nauki gry na instrumentach muzycznych: dętych (blaszanych, drewnianych i perkusyjnych) oraz na pianinie.

W ramach GOK działa Młodzieżowa Świetlica Kulturalna Kreatywka, w której odbywają się zajęcia świetlicowe dla dzieci w wieku szkolnym.

Ośrodek jest również współorganizatorem festynów, konkursów i przeglądów artystycznych na terenie całej gminy. Są to m.in. warsztaty folklorystyczne, Młodzieżowy Turniej Szachowy o Puchar Burmistrza Krzepic oraz uroczyste obchody świąt okolicznościowych.

Zgodnie z danymi GUS w latach 2020-2024 wzrosła liczba organizowanych imprez, a tym samym liczba jej uczestników. W 2024 roku zorganizowano 64 imprezy, w których udział wzięło 6920 osób. Wskaźnik: liczba uczestników imprez na 1000 ludności dla Gminy Krzepice wyniósł: 814,6 osób w 2024 roku i był on niższy od średniej dla województwa śląskiego: 962,9, jednakże znacznie wyższy od przeciętnego wskaźnika dla powiatu kłobuckiego: 445,5.



W Krzepicach funkcjonuje Gminna Biblioteka Publiczna - samorządowa instytucja kultury, której księgozbiór na koniec 2024 roku wyniósł: 21660 wolumenów – w porównaniu z 2015 r. wzrósł on około 4%. Zmniejszyła się natomiast liczba czytelników o 22,5% i na koniec analizowanego okresu wyniosła 789 osób.

Na koniec 2024 roku na 1 placówkę biblioteczną przypadało 8461 mieszkańców gminy i w porównaniu ze średnią wartością dla województwa śląskiego (5677 osób) oraz dla powiatu kłobuckiego (3881 osób) - wskaźnik ten był niekorzystny.

Jednocześnie, ze względu na malejącą liczbę osób korzystających z biblioteki na obszarze gminy, liczba czytelników na 1000 ludności wyniosła: 93 osoby (województwo: 149 osób, powiat: 117 osób). Średnio w 2024 roku czytelnik wypożyczył około 14 książek z biblioteki na obszarze gminy, natomiast w województwie 19 wolumenów, a powiecie ponad 16 wolumenów.

Gmina negatywnie wyróżnia się na tle powiatu w zakresie zgromadzonego księgozbioru, który wynosi: 2560,0 woluminów na 1000 ludności w porównaniu z wartością dla województwa śląskiego i powiatu kłobuckiego (region: 3478,7 wol., powiat: 3329,3 wol.- według danych za 2024 rok).

Utrzymująca się i obserwowana od wielu lat, tendencja zmniejszania się liczby czytelników w Gminie Krzepice może być spowodowana korzystaniem z bibliotek w większych ośrodkach miejskich (np. zlokalizowanych w sąsiedztwie szkoły, czy miejsca pracy), z księgarni oraz zasobów cyfrowych.

Centrami kultury w sołectwach są strażnice Ochotniczych Straży Pożarnych, przy których działają zespoły artystyczne, Koła Gospodyń Wiejskich, Młodzieżowe Drużyny Pożarnicze, świetlice, itp.

SPORT, REKREACJA I TURYSTYKA

Gmina Krzepice dysponuje następującymi obiektami sportowymi i rekreacyjnymi:

- Stadion sportowy w Krzepicach (z którym związane jest powstanie klubu sportowego Liswarta), na którym uprawiana jest piłka nożna i organizowane imprezy sportowe, m.in.: Ogólnopolski Bieg Krzepkich (początek i koniec),
- Kompleks boisk Orlik w Krzepicach składający się z dwóch boisk przeznaczonych do gry w koszykówkę i siatkówkę oraz piłkę nożną,
- Hale sportowe, sale gimnastyczne i pozostałe boiska sportowe,



- Place zabaw dla najmłodszych mieszkańców gminy.

Na terenie gminy zlokalizowane są również szlaki turystyczne. Najstarszym z nich jest niebieski szlak pieszy „Rezerwatów Przyrody” o łącznej długości 95 km od miejscowości Blachownia (powiat częstochowski), aż do miejscowości Chorzew (województwo łódzkie). Na terenie gminy przebiega od strony Zwierzyńca I przez ul. Andersa i Muznerowskiego do centrum miasta Krzepice, a następnie ul. K. Wielkiego, Polną w kierunku Magrety, by wyprowadzić szlak na Zbrojewisko i ku Dankowowi w gminie Lipie.

Zielony szlak rowerowy „Wielka Pętla Częstochowska” na trasie Lubliniec – Radomsko, w gminie przebiega od strony Pacanowa przez Dankowice, do centrum Krzepic i dalej przez Magretę w kierunku traktu leśnego do Dankowa.

Liswarciański Szlak Rowerowy został wytyczony i oznaczony z inicjatywy Lokalnej Grupy Działania „Zielony Wierzchołek Śląska” zgodnie z przebiegiem rzeki Liswarta - od jej źródeł, aż do ujścia. Na terenie gminy zlokalizowany jest w miejscowościach: Podłęże Królewskie, Starokrzepice i Krzepice.

W związku z atrakcyjnością kajakową rzeki Liswarty, w Krzepicach przy młynie rozpoczyna się „Szlak Kajakowy Liswarta” prowadzący, aż do Wąsosza Górnego nad Wartą.

Do najważniejszych imprez organizowanych na terenie gminy można zaliczyć:

- Ogólnopolski Bieg Krzepkich (pierwsza niedziela czerwca) – największa i najstarsza impreza sportowa odbywająca się na terenie gminy od 1993 roku. W biegach maratońskich biorą udział dzieci, młodzież, jak i osoby dorosłe, zarówno wyczynowcy, jak i amatorzy. Dystanse są zróżnicowane i dostosowane do wieku i kondycji biegaczy;
- Ogólnopolskie Biegi Zajązkowskie im. Św. Floriana (maj) – trasa biegu wytyczona wśród malowniczych zakątków sołectwa Zajązki. Inicjatorem imprezy jest Klub Biegacza „Florian” i Zarząd Ochotniczej Straży Pożarnej w Zajązkach Drugich;
- Biesiada historyczna (ostatni weekend lipca) – doroczne święto miasta Krzepice łączące kulturę współczesną z historią i tradycją. Wydarzeniu towarzyszy tradycyjny jarmark kupiecki organizowany wokół rynku, gdzie swoje stoiska ustawiają rzemieślnicy, rękodzielnicy, artyści, wytwórcy sztuki ludowej, lokalne stowarzyszenia, grupy nieformalne, firmy i instytucje. Jarmark jest nawiązaniem do historii Krzepic, ze względu na dynamiczny rozwój rzemiosła i handlu już w XV w.;
- Upamiętnienie wybuchu II Wojny Światowej (1 września) – obchody rocznicy rozpoczęcia wybuchu wojny m.in. poprzez organizację historycznych przemarszów z udziałem grup rekonstrukcyjnych nawiązujących do tradycji 21 Pułku Ułanów Nadwiślańskich, 12 Pułku Ułanów



Podolskich oraz 19 Pułku Ułanów Wołyńskich. Krzepice wymieniane są jako jedno z miejsc, w którym prawdopodobnie wybuchła wojna;

- Letnie zawody wędkarskie dla dzieci i młodzieży nad zalewem "Łezka" (czerwiec, lipiec).

Jednocześnie na terenie gminy organizowane są plenery malarskie, konkursy plastyczne i recytatorskie, zajęcia wokalne, warsztaty teatralne oraz muzyczne.

Ze względu na zidentyfikowane deficyty, do których należą m.in. trasy rowerowe, baza turystyczna i okołoturystyczna, przestrzenie publiczne wymagające zagospodarowania, istnieje konieczność rozwoju infrastruktury aktywnego spędzania wolnego czasu i dostosowania oferty do różnych grup wiekowych, w tym seniorów, czy dzieci i młodzieży.

BEZPIECZEŃSTWO PUBLICZNE

W Gminie Krzepice podmiotami realizującymi zadania z zakresu bezpieczeństwa publicznego są: Komisariat Policji w Krzepicach, Komenda Powiatowa Państwowej Straży Pożarnej w Kłobucku oraz ochotnicze straże pożarne.

Do największych problemów i potrzeb jednostek można zaliczyć konieczność doposażenia w sprzęt ratowniczy, samoloty i pojazdy gaśnicze i inne niezbędne do prowadzenia akcji ratowniczych i usuwania skutków zjawisk katastrofalnych.

Jednocześnie na terenie Gminy Krzepice nie występują schrony i inne budowle obronne lub ochronne o przeznaczeniu wojskowym bądź cywilnym. Brak również magazynów do przechowywania wody, energii, czy żywności.

W odniesieniu do danych dla poszczególnych miejscowości gminy, największy problem w zakresie przestępczości występuje w mieście Krzepice, gdzie odnotowano w 2024 roku odpowiednio: 797 interwencji i 33 przestępstwa kryminalne, jak również w Dankowicach 81 interwencji i 10 przestępstw kryminalnych.

Liczba przestępstw kryminalnych na 1000 mieszkańców wyniosła dla Gminy Krzepice: 6,6, i była ona porównywalna do wskaźnika dla powiatu kłobuckiego: 5,9, ale znacznie niższa od średniej dla województwa śląskiego: 12,6.

Badając liczbę zagrożeń na drogach należy stwierdzić, że najczęściej wypadków i kolizji w ostatnim roku miało miejsce w mieście Krzepice: 75 sztuk, a następnie w Zajączkach Drugich: 5 sztuk.



AKTYWNOŚĆ MIESZKAŃCÓW I KAPITAŁ SPOŁECZNY

Rozwój społeczeństwa obywatelskiego wyraża się m. in. poprzez liczbę aktywnych organizacji pozarządowych działających na danym terenie oraz liczbę zaangażowanych w ich działanie osób. Na terenie Gminy Krzepice wg danych za 2024 rok działają dwie fundacje oraz 31 stowarzyszeń i organizacji społecznych.

Wskaźnik: liczba organizacji pozarządowych na 1000 ludności według danych z 2024 roku wyniósł dla Gminy Krzepice: 3,9 i był on wyższy od średniej wartości dla powiatu kłobuckiego: 3,5 oraz województwa śląskiego: 3,69 – co świadczy o znacznej aktywności obywatelskiej mieszkańców gminy.

O aktywności społecznej mieszkańców świadczy również ich udział w wyborach powszechnych. Analizując poziom frekwencji wyborczej w gminie Krzepice od 2023 roku należy stwierdzić, iż najwyższy jej poziom odnotowano w wyborach do parlamentu (Sejm) w 2023 roku, a najniższy w wyborach do parlamentu europejskiego w 2024 roku.

Frekwencja w wyborach krajowych mieszkańców Gminy Krzepice była zazwyczaj nieznacznie niższa niż średnia wartość dla powiatu i województwa, natomiast wyższą aktywnością społeczność lokalna gminy wykazała się w ostatnich wyborach samorządowych.

Formy współpracy, zgodnie z ustawą z dnia 24 kwietnia 2003 roku o działalności pożytku publicznego i o wolontariacie może przybierać formy finansowe (tj. zlecenie organizacjom pozarządowym realizacji zadań publicznych oraz udzielanie pożyczek, gwarancji, poręczeń - na zasadach określonych w niniejszej ustawie) i pozafinansowe (m.in. konsultacje, informowanie, wsparcie techniczne, organizacyjne i merytoryczne, wspólne inicjatywy, spotkania, działania i przedsięwzięcia, etc.).

Przedmiotem współpracy gminy Krzepice z organizacjami pozarządowymi jest wspólne wykonywanie zadań publicznych użytecznych społecznie, w celu zaspokajania istniejących potrzeb społecznych, jeśli zadania te należą do zadań Gminy.

Każdego roku Rada Miejska w Krzepicach przyjmuje „Roczny Program Współpracy Gminy Krzepice z organizacjami pozarządowymi oraz podmiotami prowadzącymi działalność pożytku publicznego”, który wcześniej podlega konsultacjom społecznym.

Zgodnie z analizą konkursów ofert na podstawie Sprawozdań z realizacji programów w latach 2020-2024, największy udział środków przypada na tematykę związaną z ochroną i promocją zdrowia oraz upowszechnianiem kultury fizycznej i sportu.



1.2. SYTUACJA GOSPODARCZA

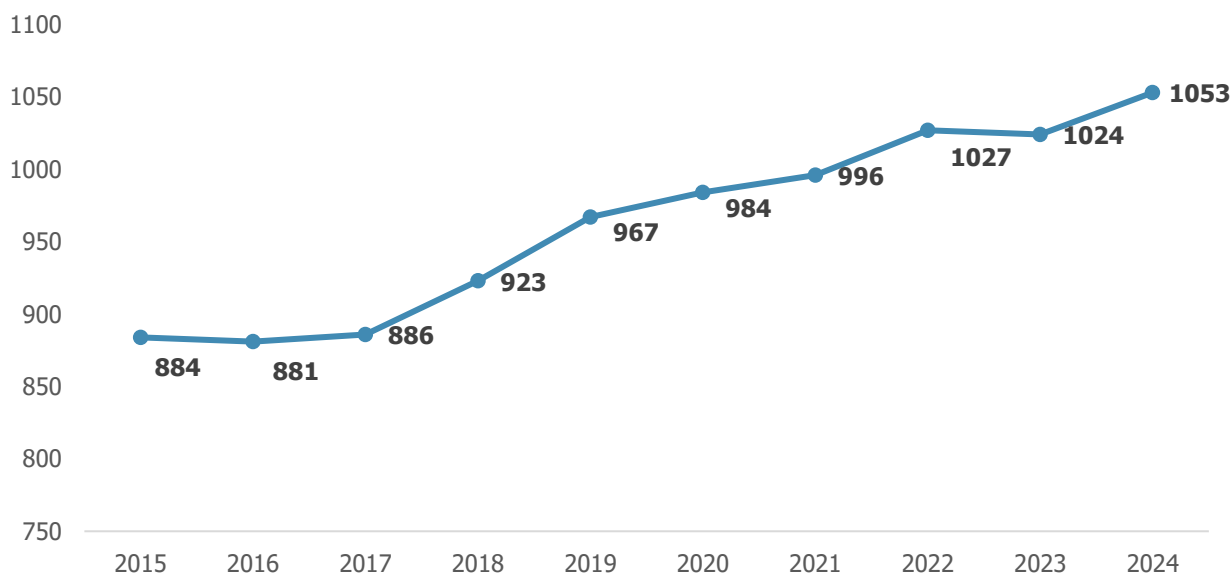
PRZEDSIĘBIORCZOŚĆ

W Gminie Krzepice, na koniec 2014 roku, funkcjonowały 1053 podmioty gospodarki narodowej wpisane do rejestru REGON, w tym: 97,25% ogółu podmiotów, tj. 1024 jednostki, należało do sektora prywatnego. Wśród podmiotów publicznych przeważały państwowe i samorządowe jednostki prawa budżetowego: 15 szt. Natomiast w sektorze prywatnym największy udział miały osoby fizyczne prowadzące działalność gospodarczą – tj. 86,13% ogółu podmiotów prywatnych.

Na podstawie danych GUS za lata 2015-2024 obserwuje się regularny wzrost podmiotów gospodarczych, zwłaszcza sektora prywatnego. W odniesieniu do 2015 roku liczba podmiotów prywatnych w ciągu ostatnich 10 lat zwiększyła się o 18,93%, tj. z 861 w 2015 roku do 1024 podmiotów w 2024 roku. Największy wpływ miał wzrost liczby osób fizycznych prowadzących działalność gospodarczą z 744 do 882 podmiotów tj. o 18,55%. Natomiast liczba spółek handlowych zwiększyła się o ponad 39% z 33 do 46 sztuk.

Można przyjąć, że utrzymujący się wzrost liczby podmiotów zarejestrowanych w rejestrze REGON świadczy o ożywieniu gospodarczym.

Rysunek 10. Podmioty gospodarki narodowej w rejestrze REGON w Gminie Krzepice w latach 2015-2024



Źródło: opracowanie własne na podstawie danych GUS, BDL



O poziomie przedsiębiorczości świadczą również wskaźniki, tj. liczba podmiotów wpisanych do rejestru REGON na 1000 ludności, która na koniec 2024 roku wyniosła w Gminie Krzepice: 124 jednostki oraz liczba podmiotów na 1000 mieszkańców w wieku produkcyjnym, tj.: 217,2 sztuki.

Wartość wskaźników była nieco niższa niż w województwie śląskim (127 i 220,5) oraz wyższa niż w powiecie kłobuckim (115 i 195,9) - co oznacza, mniejszą aktywność gospodarczą mieszkańców gminy na tle województwa, natomiast większą na tle powiatu.

Według danych na koniec 2024 roku udział podmiotów według grup rodzajów działalności PKD 2007 w gminie Krzepice przedstawiał się następująco:

- rolnictwo, leśnictwo, łowiectwo i rybactwo: 1,52%,
- przemysł i budownictwo: 37,51%,
- pozostała działalność: 60,97%.

W województwie śląskim i powiecie kłobuckim w 2024 roku udział podmiotów (średnia wartość) wynosił odpowiednio:

- rolnictwo, leśnictwo, łowiectwo i rybactwo: 0,98% i 2,84%,
- przemysł i budownictwo: 22,25% i 35,35%,
- pozostała działalność: 76,77% i 61,81%.

Dane dla gminy zbliżone są do średnich wartości powiatu kłobuckiego. Natomiast w porównaniu do wartości dla regionu, w Gminie Krzepice o ponad 15 punktów procentowych wyższy udział stanowią podmioty z zakresu przemysłu i budownictwa.

Zgodnie z klasyfikacją dla sektora prywatnego według klasyfikacji PKD, najwyższy udział podmiotów gospodarczych w Gminie Krzepice w 2024 roku odnotowano w ramach sekcji G. Handel hurtowy i detaliczny; naprawa pojazdów samochodowych włączając motocykle: 23,74% oraz F. Budownictwo: 21,65% ogółu.

Należy zauważyć, iż w ostatnim dziesięcioleciu nastąpił największy wzrost liczby przedsiębiorstw w sekcji F, tj.: z 155 do 228 sztuk – tj. około 47%. Natomiast znaczny spadek zanotowano w sekcji G: ok. 7% z 269 do 250 jednostek.

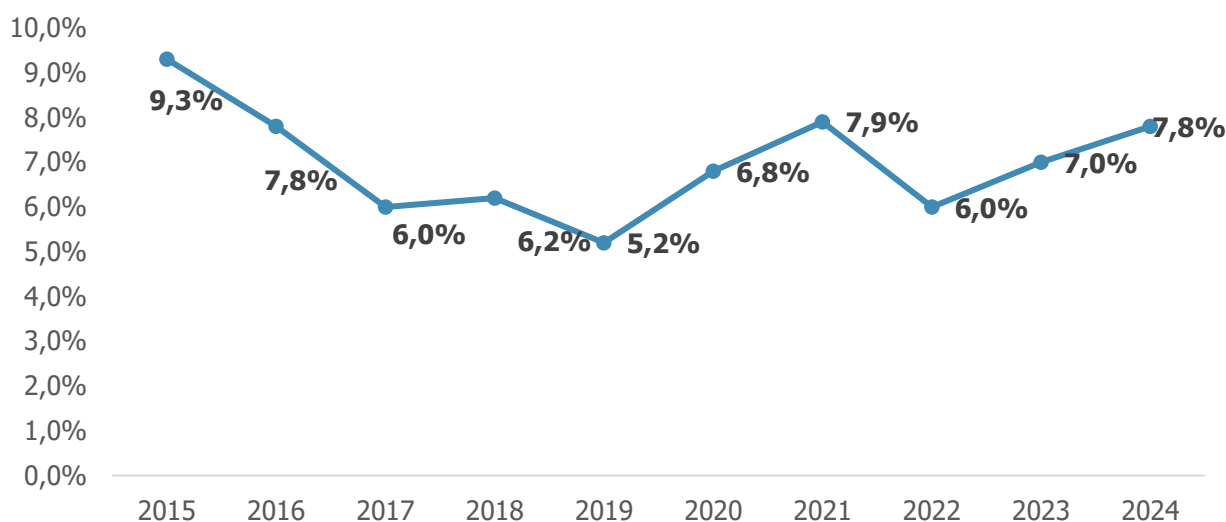


RYNEK PRACY

Według dostępnych danych, w latach 2011-2024 stopa bezrobocia w Gminie Krzepice była wyższa niż w województwie śląskim i porównywalna do średniej dla powiatu kłobuckiego. Na koniec 2024 roku wyniosła odpowiednio: 7,8% - dla gminy, 7,8% - dla powiatu oraz 3,6% - dla województwa śląskiego.

Najwyższy poziom bezrobocia zanotowano w 2015 roku, tj. 9,3% - i od tego czasu uległ on zmniejszeniu.

Rysunek 11. Stopa bezrobocia rejestrowanego w gminie Krzepice, powiecie kłobuckim i województwie śląskim w latach 2015-2024



Źródło: opracowanie własne na podstawie danych GUS

Na koniec 2024 roku w Powiatowym Urzędzie Pracy w Kłobucku zarejestrowanych było 226 osób z Gminy Krzepice, z czego prawie 51% to kobiety. Ponad 27% stanowiły osoby powyżej 50 roku życia. Prawie 30% osób bezrobotnych zarejestrowanych w PUP w Kłobucku stanowiły osoby bez kwalifikacji zawodowych.

W 2024 roku przeciętne miesięczne wynagrodzenie brutto w powiecie kłobuckim, w którym zlokalizowana jest Gmina Krzepice, wynosiło 6956 zł - co odpowiadało ponad 79% przeciętnego miesięcznego wynagrodzenia brutto w województwie śląskim. W latach 2015-2024, wzrosło ono w powiecie kłobuckim o ponad 133%, natomiast w województwie śląskim o ponad 102% - co świadczy o większej dynamice realnego wzrostu płac w powiecie, w tym w gminie.



FINANSE SAMORZĄDOWE

W 2024 roku dochody budżetu Gminy Krzepice wzrosły, w stosunku do roku 2020, o około 61%. W 2020 roku wyniosły one ponad 44,717 mln zł, by w roku 2024 wzrosnąć do poziomu ponad 72,015 mln zł.

W 2020 roku dochody bieżące stanowiły 90,94% dochodów ogółem, tj. 40,666 mln zł, a w 2024 roku: 77,48% - tj. 55,800 mln zł.

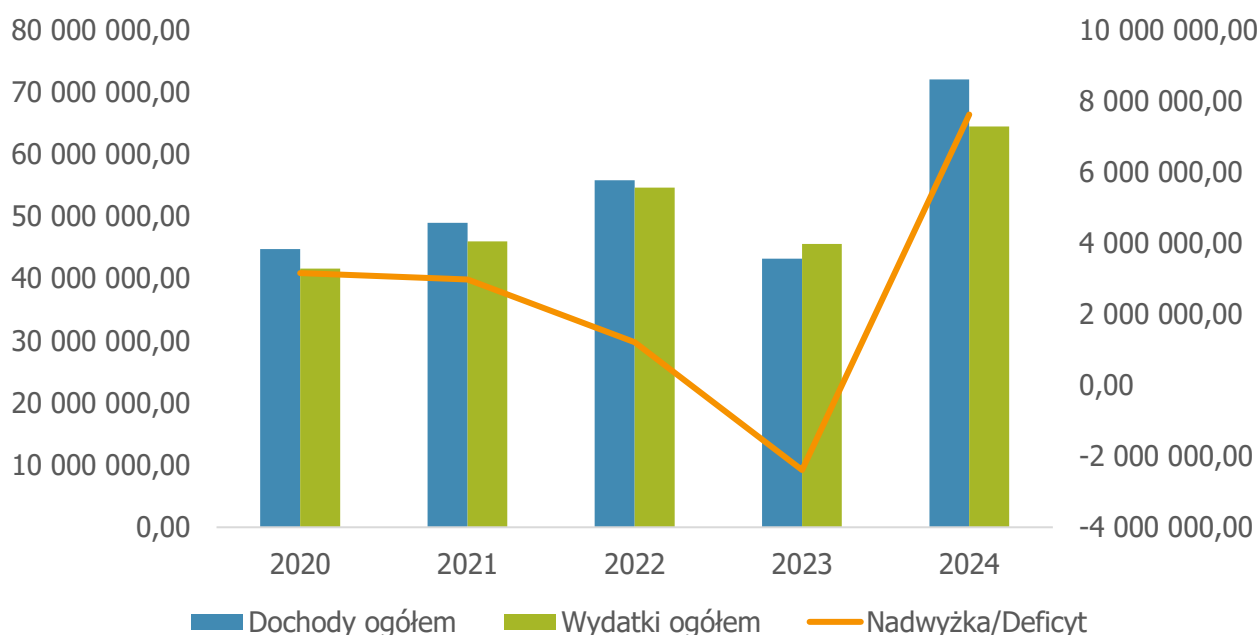
W analizowanym okresie czasu suma wydatków wzrosła o ok. 55% z 41,559 mln zł w 2020 roku do 64,405 mln złotych w 2024 roku.

Wydatki bieżące na koniec ostatniego roku wyniosły: 78,21% ogółu wydatków, tj. 50,369 mln zł.

Wydatki majątkowe najniższy poziom osiągnęły w 2020 roku tj. 3,976mln zł, natomiast najwyższy na koniec 2024 roku tj. 14,036 mln zł.

Największy poziom nadwyżki budżetowej wystąpił w 2024 roku: 7,610 mln zł, natomiast najwyższy deficyt budżetowy: minus 2,388 mln zanotowano w 2023 roku.

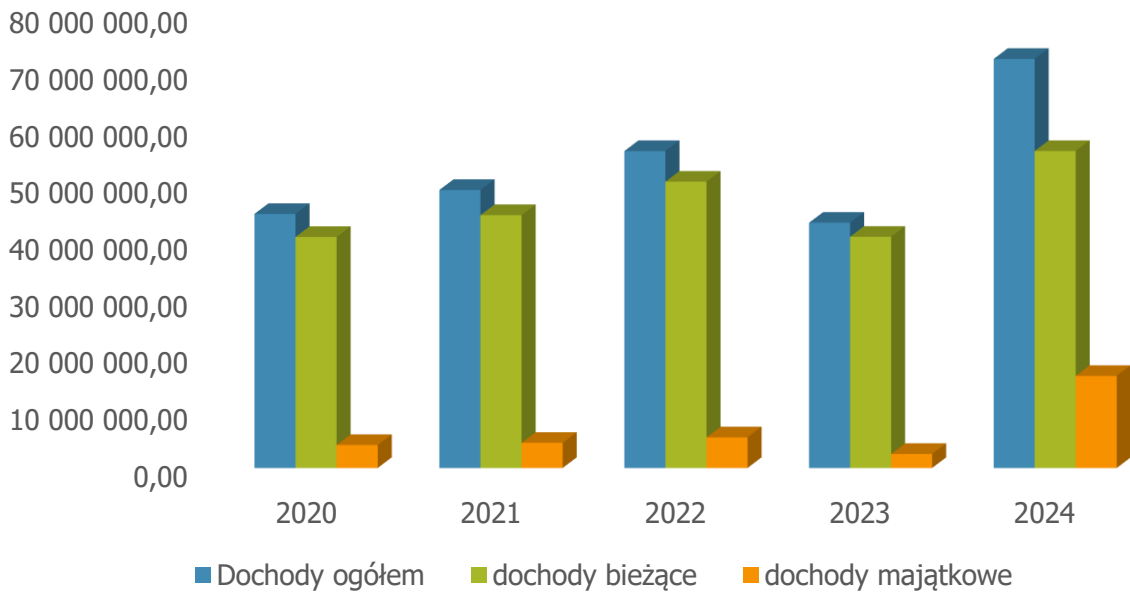
Rysunek 12. Kształtowanie się dochodów, wydatków i nadwyżki budżetowej/deficytu budżetowego Gminy Krzepice w latach 2020-2024



Źródło: opracowanie własne na podstawie sprawozdań z wykonania budżetu Gminy Krzepice

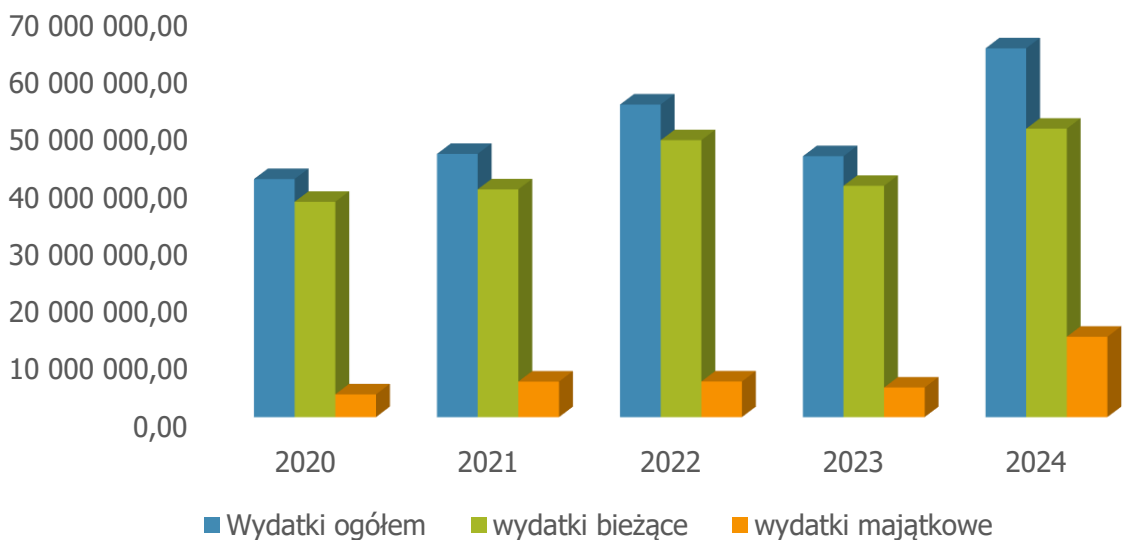


Rysunek 13. Dochody bieżące i majątkowe budżetu Gminy Krzepice na tle dochodów ogółem w latach 2020-2024



Źródło: opracowanie własne na podstawie sprawozdań z wykonania budżetu Gminy Krzepice

Rysunek 14. Wydatki bieżące i majątkowe budżetu Gminy Krzepice na tle wydatków ogółem w latach 2020-2024



Źródło: opracowanie własne na podstawie sprawozdań z wykonania budżetu Gminy Krzepice



Najwyższy poziom przychodów budżetu w analizowanym okresie odnotowano w 2023 roku, tj.: 8,913 mln zł. Natomiast najwyższy poziom rozchodów budżetu odnotowano w roku 2024, tj. 4,821 mln zł.

Rysunek 15. Kształtowanie się poziomu przychodów i rozchodów budżetu Gminy Krzepice w latach 2020-2024



Źródło: opracowanie własne na podstawie sprawozdań z wykonania budżetu Gminy Krzepice

W analizowanym okresie, tj. w latach 2020-2024, najwyższy poziom zadłużenia wystąpił w 2020 roku, tj. 11,770 mln zł. Zadłużenie gminy wynika z zaciągniętych kredytów, pożyczek. Najniższy poziom natomiast odnotowano na koniec 2022 roku, tj. 8,584 mln zł.

Ministerstwo Finansów dla każdego roku prezentuje wskaźnik G - dochodów podatkowych w przeliczeniu na jednego mieszkańca dla poszczególnych gmin, który stanowi podstawę do wyliczenia rocznych kwot części wyrównawczej subwencji ogólnej i wpłat na dany rok (wg zasad określonych w ustawie z dnia 13 listopada 2003 roku o dochodach jednostek samorządu terytorialnego z późn. zm.). Z porównania wartości wskaźnika G na 2024 rok wynika, że Gmina Krzepice z wartością: 1764,15 zł uplasowała się na 7 pozycji wśród 9 gmin powiatu kłobuckiego. Gmina Krzepice zrealizowała lub jest w trakcie wdrażania wielu inwestycji dofinansowanych ze środków Unii Europejskiej, a zwłaszcza w ramach Regionalnego Programu Operacyjnego Województwa Śląskiego na lata 2014-2020 oraz programu Fundusze Europejskie dla Śląskiego 2021-2027.



1.3. SYTUACJA PRZESTRZENNA

DOSTĘPNOŚĆ KOMUNIKACYJNA I MOBILNOŚĆ

Przez teren gminy, w tym miasto Krzepice, wiedzie droga krajowa 43, przebiegająca przez województwa: łódzkie, opolskie i śląskie o długości 75,5 km. Łączy Wieluń z Częstochową. Droga ma wspólny odcinek z drogą nr 42 pomiędzy Rudnikami a Jaworzmem o długości ok. 4 km oraz krótki wspólny odcinek z drogą nr 46 w Częstochowie.

Całkowita długość drogi krajowej na obszarze gminy wynosi 11 km, w tym obwodnicy Krzepic – około 6 km, dróg powiatowych: 42,1 km. Pozostałą sieć dróg stanowią drogi gminne o łącznej długości 63,02 km łączące poszczególne miejscowości ze sobą, po których odbywa się ruch lokalny. Wszystkie miejscowości posiadają dostęp do dróg o nawierzchni utwardzonej asfaltowej lub utwardzonej tłuczniowej. Pod względem jakościowym nie wszystkie drogi posiadają odpowiednie parametry techniczne (szerokość i konstrukcja jezdni, odwodnienie, wymiary łuków i skrzyżowań). Łączna długość dróg gminnych wg stanu na dzień 31 grudnia 2024 r. to 63,02 km.

Na terenie gminy zlokalizowana jest linia kolejowa Herby Nowe – Oleśnica (wg D 29) - nr 181 – łącząca węzeł kolejowy w Herbach z Oleśnicą przez Wieluń i Kępno. Położona w granicach pięciu województw: śląskiego, opolskiego, łódzkie, wielkopolskiego i dolnośląskiego. Linia przebiega przez tereny siedmiu powiatów: lublinieckiego, kłobuckiego, oleskiego, wieluńskiego, wieruszowskiego, kępińskiego i oleśnickiego. Najstarszy odcinek Herby Nowe – Wieluń Dąbrowa – Podzamcze wybudowano w 1926 roku który od 1931 eksploatowała spółka Francusko-Polskie Towarzystwo Kolejowe.

W Krzepicach na linii kolejowej 181 zlokalizowana jest stacja kolejowa mająca status dworca lokalnego zapewniająca połączenia bezpośrednie m.in. z Krakowem, Tarnowskimi Górami oraz Wieluniem.

Zgodnie z danymi GUS za 2023 rok długość dróg dla rowerów na obszarze gminy wynosi: 2,7 km, tj. 0,03 km drogi rowerowej na 1 km² powierzchni gminy.

W odległości około 80 km od gminy znajduje się Międzynarodowy Port Lotniczy Katowice – Pyrzowice obsługujący połączenia krajowe i międzynarodowe. MPL Katowice, używający obecnie marki „Katowice Airport”, jest regionalnym portem lotniczym całego województwa śląskiego. Pod względem liczby odprawianych pasażerów oraz pod względem liczby operacji lotniczych znajduje się na czwartym miejscu wśród polskich portów lotniczych. Port posiada trzy terminale pasażerskie o łącznej przepustowości około 5,5 mln pasażerów rocznie.



Transport publiczny autobusowy na terenie gminy zapewnia przede wszystkim prywatny przewoźnik: ABX 2 BUS, a sporadycznie PKS Częstochowa S.A.

STOPIEŃ ROZWOJU INFRASTRUKTURY TECHNICZNEJ

Długość czynnej sieci wodociągowej w Gminie Krzepice na koniec 2024 roku wyniosła 79,9 km i zwiększyła się w porównaniu z 2015 rokiem o 0,3 km.

Liczba przyłączy prowadzących do budynków mieszkalnych i zbiorowego zamieszkania wzrosła w analizowanym okresie o 128 szt. z 2650 szt. w 2015 roku do 2778 szt. w 2024 roku. Udział osób korzystających z sieci wodociągowej wynosi 99,9% ogółu ludności.

Natomiast długość sieci kanalizacyjnej wyniosła łącznie 72,5 km w 2024 r. i zwiększyła się w analizowanym okresie o ponad 14 km. Liczba przyłączy do budynków wynosiła 2377 szt. Korzystający z kanalizacji sanitarnej to ponad 80% mieszkańców.

Odbiornikiem ścieków w Gminie Krzepice jest oczyszczalnia ścieków, która została uruchomiona w 1996 roku, jej przepustowość wynosiła wówczas 1080 m³/dobę. W latach 2013/14 dokonano modernizacji i rozbudowy oczyszczalni. Obecnie przepustowość wynosi 1620 m³/dobę.

Oczyszczalnia ścieków w Krzepicach wykonana jest jako mechaniczno-biologiczna, pracująca w technologii sekwencyjnych reaktorów biologicznych (SBR).

Od odbiorców ścieki odbierane są poprzez układ sieci kanalizacyjnej – grawitacyjnej, jednak znaczne odległości i różnice w wysokości terenu wymusiły zastosowanie układu szeregu przepompowni ścieków.

Gmina Krzepice nie posiada scentralizowanego systemu ciepłowniczego. Budynki obsługiwane są poprzez lokalne systemy ciepłownicze zlokalizowane na terenie Gminy (źródła indywidualne). Należą do nich kotłownie indywidualne, które zaopatrują w energię ciepłą budynki mieszkalne, budynki mieszkalno-usługowe, budynki użyteczności publicznej oraz budynki należące do przedsiębiorstw.

Długość sieci gazowej w 2023 roku wyniosła 26,7 km i wzrosła od 2020 roku o 6,8 km. Liczba przyłączy ogółem w 2023 roku wyniosła 169 sztuk, w tym 143 odbiorców zużywających gaz do ogrzewania mieszkań.

Udział osób korzystających z sieci gazowej wyniósł 5,7% ogółu ludności.

Na tle województwa śląskiego i powiatu kłobuckiego, w Gminie Krzepice większy odsetek ludności korzysta z sieci wodociągowej i kanalizacji sanitarnej, natomiast niską wartość osiąga wskaźnik korzystających z sieci gazowej.



Gmina charakteryzuje się niedostatecznym poziomem wykorzystania odnawialnych źródeł energii w produkcji energii cieplnej oraz elektrycznej.

W Gminie Krzepice wybudowano sieć światłowodową współfinansowaną ze środków zewnętrznych w ramach projektu realizowanego przez gminy subregionu północnego pn.: „Budowa infrastruktury informatycznej dla Subregionu Północnego E-region częstochowski”. Ale dostęp do internetu mieszkańcom gminy zapewniany jest przede wszystkim przez prywatnych operatorów.

Urząd Miejski w Krzepicach zapewnia możliwość świadczenia e-usług publicznych za pomocą skrzynki e-doręczenia.

Odpady mogą w znaczący sposób wpływać na stan środowiska naturalnego. Jednym z podstawowych celów nowego systemu gospodarki odpadami komunalnymi w Polsce jest osiągnięcie odpowiednich poziomów ograniczenia masy odpadów komunalnych ulegających biodegradacji kierowanych na składowiska oraz zwiększenie poziomu recyklingu i odzysku odpadów zebranych selektywnie. Zgodnie z nowymi uregulowaniami prawnymi, od 2013 roku gospodarką odpadami komunalnymi zajmują się gminy które stały się posiadaczem tych odpadów lub związki gmin. W związku z powyższym gospodarkę odpadami komunalnymi na terenie gminy Krzepice na mocy nowych uregulowań prawnych prowadzi gmina.

W Gminie Krzepice w 2024 roku wyprodukowano na 1 mieszkańca łącznie: 373,30 kg odpadów, w tym: 171,6 kg – zmieszanych oraz 201,7 kg odpadów segregowanych.

Punkt Selektywnej Zbiórki Odpadów Komunalnych (PSZOK) prowadzony przez Gminę Krzepice (obsługa Zakład Działalności Komunalnej i Mieszkaniowej w Krzepicach ul. Targowa 19) zlokalizowany jest w Krzepicach przy ul. Kazimierza Wielkiego.

W porównaniu do danych województwa: 409,80 kg/osobę (odpowiednio: 220,1 kg - zmieszanych i 189,7 kg segregowanych) oraz powiatu kłobuckiego: 345,2 kg/osobę (178,1 kg - zmieszanych i 167,1 kg - segregowanych), w Gminie Krzepice wytwarzanych jest więcej odpadów na 1 mieszkańca, w porównaniu ze średnią wartością dla powiatu kłobuckiego, natomiast mniej w porównaniu dla średniej wartości dla województwa śląskiego.

Korzystnie wypada Gmina Krzepice jeżeli chodzi o procentowy udział odpadów segregowanych w wartości odpadów ogółem (na 1 mieszkańca). Dla Gminy Krzepice wskaźnik ten wynosi 53,9%, dla województwa śląskiego: 46,3%, a powiatu kłobuckiego: 48,4%.



1.4. SYTUACJA KLIMATYCZNO-ŚRODOWISKOWA

UWARUNKOWANIA GEOGRAFICZNE I ŚRODOWISKOWE

Gmina Krzepice położona jest w obrębie dwóch mezoregionów fizycznogeograficznych: Wyżyny Wieluńskiej i Obniżenia Liswarty – Proсны, wchodzących w skład makroregionu zwanego Wyżyną Woźnicko-Wieluńską.

Wyżyna Wieluńska rozciąga się między Wieluniem a Częstochową. Stanowi ona część płyty jurajskiej, jednakże pozbawiona jest cech krajobrazowych wyżyny Krakowsko-Częstochowskiej. Wysokości nad poziom morza dochodzą do 260-300 m. Skały starszego podłoża odsłaniają się spod utworów czwartorzędowych tylko miejscami.

Natomiast Obniżenie Liswarty-Proсны powstało w mało odpornych skałach dolnej i środkowej jury (iłowupki retyko-liasu). Szerokie dno "Obniżenia" położone w części wschodniej obniża się łagodnie w kierunku północno-zachodnim. Obniżenie wykorzystywane jest przez górny bieg Liswarty i Proсны.

Pod względem hydrograficznym gmina położona jest w dorzeczu rzeki Odry. Obszar jej odwadniania stanowi sieć rzeczna należąca do zlewni rzeki Liswarty – rzeka Liswarta wraz z licznymi dopływami, z których największymi są: Pankówka, Bieszczka i Piskara. Liswarta jest lewym dopływem Warty, płynie środkiem gminy z południowego zachodu na północny wschód tworząc w rejonie Krzepic rozległe zakola i jest wykorzystywana m.in. przez kajakarzy.

Doliny rzek Liswarty i Pankówki z niewielkimi kompleksami leśnymi w otoczeniu stanowią korytarze ekologiczne o znaczeniu regionalnym i lokalnym. Ponadto dolina rzeki Liswarty pełni również funkcję głównych powiązań przyrodniczo-klimatyczno-wodnych obszaru.

W obrębie zakoli Liswarty występują dwa pagórki, w tym jeden o nazwie Ptasia Góra (232 m n.p.m.). Znanym miejscem połowu ryb jest zalew „Łezka” w Krzepicach. Zbiornik retencyjny o powierzchni 4 hektarów i mieszczący 100 tys. m³ wody powstał w 1999 roku. Oprócz funkcji przeciwpowodziowej, służy także do celów rekreacyjnych. Jest to miejsce chętnie odwiedzane przez wędkarzy m.in. ze względu na liczną obecność wielu gatunków ryb, m.in. szczupaków i okoni, z regularnie organizowanymi zawodami wędkarskimi.

Ponadto przez teren gminy przepływa szereg bezimiennych cieków, wpadających bezpośrednio do rzeki Liswarty lub jej dopływów.

Wody podziemne występują w dwóch piętrach wodonośnych: czwartorzędowym i jurajskim.



Zgodnie z obowiązującą II aktualizacją Planu gospodarowania wodami na obszarze dorzecza Odry (Dz. U. z 2023 r., poz. 335) na terenie Gminy Krzepice zlokalizowane są zlewnie jednolitych części wód powierzchniowych rzecznych: Pankówka (PLRW600010181649), Bieszczka (PLRW6000101816529), Piskara (PLRW6000101816529) oraz Liswarta od Dopływu spod Przystajni do Górnianki (PLRW600011181657).

W oparciu o obowiązujący Plan dla obszaru Odry w regionie wodnym Warty wszystkie jednolite części wód powierzchniowych rzecznych poza Liswartą od Dopływu spod Przystajni do Górnianki charakteryzuje zły stan wód. Jedynie Liswarta od Dopływu spod Przystajni do Górnianki znajduje się w dobrym stanie ekologicznym i dobrym stanem chemicznym w związku z czym jest w dobrym stanie wód. Jednolita ta jest zagrożona ale nie posiada derogacji. Pozostałe jednolite są zagrożone ryzykiem nieosiągnięcia celów środowiskowych. Dla jednolitych: Pankówka (RW600010181649) i Bieszczka (RW6000101816529) ustalono derogacje z art. 4 ust. 4 Ramowej Dyrektywy Wodnej polegające na odroczeniu w czasie terminu osiągnięcia celów środowiskowych. Ponadto dla jednolitych Bieszczka (RW6000101816529) i Piskara (RW6000101816549) wprowadzono derogacje z art. 4 ust. 5 Ramowej Dyrektywy Wodnej polegające na złagodzeniu celów środowiskowych. Derogacje z art. 4 ust. 7 Ramowej Dyrektywy Wodnej nie zostały ustalone.

Z omawianym obszarem nie są związane jednolite części wód powierzchniowych jeziornych.

W ramach analizowanego obszaru zidentyfikowano jednolitą część wód podziemnych o kodzie PLGW600098, którą charakteryzuje zarówno dobry stan chemiczny jak i dobry stan ilościowy. Biorąc powyższe pod uwagę przedmiotowa jednolita jest niezagrożona zarówno pod względem ilościowym jak i chemicznym. Dla omawianej jednolitej nie zidentyfikowano presji ani nie ustalono derogacji.

Pod względem typologicznym większość gleb w obrębie wysoczyzny należy do typu pseudobelice, mniejsze powierzchnie zajmują gleby brunatne, lokalnie występują czarne ziemie. W dolinach rzek i strumieni wykształciły się gleby hydrogeniczne – mady i gleby mułowo-torfowe. Dominują gleby średniej wartości dla produkcji rolniczej zaliczone do IV-ej - ok. 59,0% oraz V-ej – ok. 25% klasy bonitacyjnej użytków rolnych. Gleby chronione przed zmianą przeznaczenia dla celów nierolniczych tj. III klasy bonitacyjnej stanowią ok. 9,0% użytków rolnych. Pod względem przydatności rolniczej dominują na gruntach ornych kompleksy: 5 – żytni (żytnio-ziemniaczany) dobry, 6 – żytni (żytnio-ziemniaczany) słaby oraz 8 – zbożowo – pastewny mocny. Na użytkach zielonych kompleks 2z – użytki zielone średnie.

Lasy, grunty zadrzewione oraz zakrzaczenia zajmują niewielką powierzchnię. Stanowią one zaledwie niecałe 10% ogólnej powierzchni gminy.

Największy powierzchniowo zwarty kompleks leśny występuje w jej północno-zachodniej części, oraz należy do Nadleśnictwa Kłobuck – leśnictwa Parzymiechy (obręb ewidencyjny Zajączki I).



Struktura siedliskowa lasów występujących na terenie gminy jest zróżnicowana. W strukturze siedliskowej lasów należących do Nadleśnictwa Kłobuck – obręb Parzymiechy i Kłobuck dominują siedliska lasowe. Największą powierzchnię zajmuje las mieszany świeży (LMśw), mniejszą – las świeży (Lśw) oraz las wilgotny (Lw). Wśród lasów pozostałych, niestanowiących własności Skarbu Państwa przeważają siedliska borowe tj. bór świeży (Bśw) oraz fragmentarycznie bór mieszany świeży (BMśw).

Występujące na terenie miasta i gminy Krzepice lasy państwowe administrowane przez Nadleśnictwo Kłobuck zostały uznane za lasy ochronne w kategorii:

- lasy wodochronne – oddz. 170 do 175 oraz oddz. 179 (obr. Parzymiechy)
- lasy stanowiące drzewostany uszkodzone na skutek działalności przemysłu – oddz. 372 (obr. Kłobuck, leśnictwo Zwierzyniec I).

W Gminie Krzepice brak obszarów objętych formami ochrony przyrody.

STAN I OCHRONA ŚRODOWISKA

Do głównych źródeł zagrożeń dla środowiska naturalnego na obszarze Gminy Krzepice zalicza się przede wszystkim:

- zanieczyszczenie powietrza atmosferycznego, które spowodowane jest przez:
 - emisję niską (kotłownie, indywidualne paleniska domowe i prywatne zakłady) ze względu brak całkowitej gazyfikacji gminy, wpływu zanieczyszczeń z innych obszarów, w tym dużych ośrodków miejskich, jak również niski poziom wykorzystania odnawialnych źródeł energii;
 - emisję komunikacyjną, m.in. w wyniku lokalizacji drogi krajowej i ruchu tranzytowego;
 - emisję uciążliwych odorów, których głównym źródłem jest rolnictwo, a przede wszystkim wielkoprzemysłowy chów trzody chlewnej, bydła, drobiu.

Na podstawie danych Głównego Inspektoratu Ochrony Środowiska – mapy rozkładu przestrzennego średniego rocznego stężenia pyłu PM_{2,5} przeciętna wartość dla obszarów wiejskich Gminy Krzepice mieści się w przedziale 10,5 – 12,4 µg/m³. W mieście Krzepice zanieczyszczenie pyłem jest wyższe i wynosi: 12,5 – 15,4 µg/m³;

- zanieczyszczenie wód powierzchniowych i podziemnych, ze względu na:
 - niedostateczny stan ekologiczny i chemiczny jednolitych części wód, dla których zagrożeniem jest brak całkowitej kanalizacji sanitarnej gminy, która objęłaby zasięgiem wszystkich mieszkańców gminy oraz nieszczelne zbiorniki bezodpływowe na ścieki bytowe;



- dzikie składowiska odpadów, stosowanie nawozów mineralnych i chemicznych środków ochrony roślin, nawadnianie pól ściekami;
- emisję zanieczyszczeń gazowych i pyłowych przenikających z opadami atmosferycznymi, składowiska odpadów, spływy powierzchniowe z dróg;
- zanieczyszczenia pochodzące z rolnictwa i przemysłu rolniczego - azotany, fosforany, zanieczyszczenia bakteriologiczne i inne substancje szkodliwe;
- susza;
- zanieczyszczenie i degradacja gleb, m.in. z powodu:
 - przekształcania powierzchni ziemi i krajobrazu lokalnego na skutek powierzchniowej eksploatacji złóż surowców mineralnych, niwelacji terenu, realizacji zbiorników wodnych oraz elementów infrastruktury technicznej i komunikacyjnej;
 - nieuporządkowanej gospodarki ściekowej, umożliwiającej gromadzenie ścieków w lokalnych zbiornikach bezodpływowych – szambach;
 - niewłaściwie stosowane lub przechowywane nawozy mineralne zwłaszcza azotowe oraz środki chemicznej ochrony roślin w gospodarce rolnej;
 - wyrobiska powstałe w wyniku eksploatacji złóż, wykorzystywane przez mieszkańców do nielegalnego i „dzikiego” składowania w nich śmieci lub zrekultywowane jako zbiorniki wodne;
 - zanieczyszczenie metalami ciężkimi, których głównym źródłem są: emisje zanieczyszczeń pochodzące z obiektów produkcyjnych i niskich źródeł spalania, szlaki komunikacji zwłaszcza samochodowej oraz opady atmosferyczne zawierające związki kwasotwórcze oraz metali;
 - zanieczyszczenia pochodzące z rolnictwa i przemysłu rolniczego - azotany, fosforany, zanieczyszczenia bakteriologiczne i inne substancje szkodliwe;
- liczne miejsca lokalizacji wyrobów zawierających azbest, przede wszystkim w postaci płyt falistych oraz płaskich cementowo - azbestowych występujących na pokryciach dachowych, elewacjach budynków mieszkalnych i gospodarczych, należących przede wszystkim do osób fizycznych;
- wysoki poziom hałasu przede wszystkim komunikacyjnego na pierwszej linii zabudowy mieszkaniowej, usytuowanej wzdłuż ciągów komunikacyjnych, m.in. drogi krajowej.



1.5. OBSZARY FUNKCJONALNE, W TYM MIEJSKIE OBSZARY FUNKCJONALNE

Obszary funkcjonalne (OF) to jeden z elementów diagnozy w strategii rozwoju gminy, bo pozwalają pokazać, że gmina nie działa w próżni, tylko jest częścią szerszych powiązań przestrzenno-gospodarczo-społecznych.

Zgodnie z art. 5 pkt. 6a) ustawy z dnia 6 grudnia 2006 r. o zasadach prowadzenia polityki rozwoju (t.j. Dz. U. z 2025 r. poz. 198): obszar funkcjonalny – obszar, na którym występuje względnie wyodrębniający się, intensywny i otwarty system powiązań społecznych, gospodarczych lub przyrodniczych, uwarunkowanych cechami środowiska geograficznego (przyrodniczego i antropogenicznego); szczególnym typem obszaru funkcjonalnego jest miejski obszar funkcjonalny.

Gmina Krzepice, obejmująca Miasto Krzepice oraz tereny wiejskie, tworzy lokalny układ funkcjonalny o charakterze miejsko-wiejskim.

Dla Gminy Krzepice można wyróżnić kilka poziomów i rodzajów obszarów funkcjonalnych w ramach modelu funkcjonalno-przestrzennego:

- miejskie obszary funkcjonalne,
- obszary funkcjonalne wewnętrzne (w skali gminy) wraz z hierarchią jednostek osadniczych,
- obszary funkcjonalne ponadlokalne.

Obszary scharakteryzowano w rozdziale V. Model struktury funkcjonalno-przestrzennej Gminy Krzepice.

Szczególnym typem obszaru funkcjonalnego jest miejski obszar funkcjonalny, tj. Miasto Krzepice. Miejski obszar funkcjonalny Krzepic, jako kluczowy ośrodek rozwoju w strukturze osadniczej gminy, wyraźnie wyróżnia się na tle pozostałych miejscowości. Charakterystyczne dla niego są korzystniejsze wskaźniki demograficzne, w tym niższa skala depopulacji i dodatnie saldo migracji, co świadczy o jego relatywnej atrakcyjności osiedleńczej. Jednocześnie obszar ten cechuje się wyższym obciążeniem demograficznym osobami starszymi, co wskazuje na potrzebę rozwoju usług społecznych i zdrowotnych. Krzepice odznaczają się także znacznie większą gęstością zaludnienia oraz lepszym dostępem do edukacji – zarówno na poziomie przedszkolnym, jak i szkolnym – co potwierdza wyższy współczynnik skolaryzacji i większy odsetek dzieci korzystających z opieki instytucjonalnej. Miasto generuje również większą aktywność społeczną, kulturalną i gospodarczą mieszkańców, stanowiąc centrum życia społecznego całej gminy.



Jednocześnie, jak w większości obszarów miejskich, odnotowuje się tu wyższy poziom przestępczości, co wynika m.in. z koncentracji ludności i aktywności społecznej. Krzepice wyróżniają się też niższą stopą bezrobocia, co świadczy o lepszej dostępności miejsc pracy i wyższym poziomie aktywności zawodowej. Na tle gminy miasto posiada również bardziej rozwiniętą infrastrukturę techniczną – szczególnie w zakresie kanalizacji sanitarnej i sieci gazowej – a także większy udział terenów zieleni gminnej w przeliczeniu na mieszkańca, co podnosi standard życia i sprzyja rozwojowi funkcji rekreacyjnych. Wszystkie te cechy potwierdzają, że miejski obszar funkcjonalny Krzepic stanowi stabilny i rozwinięty rdzeń gminy, oddziałujący na jej otoczenie i pełniący kluczową rolę w kształtowaniu warunków demograficznych, społecznych, infrastrukturalnych i gospodarczych.

Miasto Krzepice pełni funkcję rdzenia administracyjnego, usługowego i gospodarczego, zapewniając mieszkańcom dostęp do podstawowych usług publicznych, edukacyjnych, kulturalnych i handlowych. Wokół niego rozwija się strefa wiejska o dominującym charakterze rolniczym i rekreacyjno-przyrodniczym.

Tabela 1. Wskaźniki dla Miasta Krzepice, w porównaniu do średnich danych Gminy Krzepice za 2024 rok

Wskaźnik	Gmina Krzepice	Miasto Krzepice
Zmiana ludności w ciągu ostatnich 5 lat [%]	-7,1	-4,0
Przyrost naturalny na 1000 mieszkańców [osoba]	-6,47	-6,11
Saldo migracji na 1000 ludności [osoba]	0,6	1,7
Małżeństwa na 1000 ludności ogółem [sztuka]	3,41	3,7
Współczynnik obciążenia demograficznego osobami starszymi [osoba]	33,5	37,6
Ludność w wieku nieprodukcyjnym na 100 osób w wieku produkcyjnym [osoba]	74,5	78,4
Gęstość zaludnienia [osób/km ²]	107,1	147,6
Współczynnik skolaryzacji brutto [%]*	92,40	113,70
Odsetek dzieci w wieku 3 - 6 lat objętych wychowaniem przedszkolnym* [%]	92,0	118,1
Odsetek dzieci objętych opieką w żłobkach* [%]	11,5	21,3
Przychodnie na 10 tys. ludności [sztuka]	5	5
Przeciętna powierzchnia użytkowa mieszkania na 1 osobę [m ²]	34,5	35,9



Wskaźnik	Gmina Krzepice	Miasto Krzepice
Liczba mieszkań na 1000 mieszkańców [sztuka]	343,8	373,3
Liczba mieszkań oddanych na 1000 ludności [sztuka]	1,3	1,0
Liczba uczestników imprez na 1000 ludności [osoba]	814,6	1 691,5
Liczba organizacji pozarządowych na 1000 ludności [sztuka]	3,9	4,9
Liczba przestępstw kryminalnych na 1000 mieszkańców [sztuka]	6,6	8,0
Podmioty gospodarki narodowej w rejestrze REGON na 1000 mieszkańców w wieku produkcyjnym [sztuka]	217,2	267,8
Stopa bezrobocia rejestrowanego [%]	7,8	5,1
Odsetek ludności korzystającej z sieci wodociągowej [%]*	99,9	99,9
Odsetek ludności korzystającej z instalacji kanalizacyjnej [%]*	80,2	91,8
Odsetek ludności korzystającej z instalacji gazowej [%]*	5,7	11,9
Odpady zebrane selektywnie z gospodarstw domowych w relacji do ogółu odpadów [%]	59,8	60,7
Lesistość [%]	9,2	11,0
Powierzchnia gminnych terenów zieleni na 1 mieszkańca [m2]	4,1	8,6

*dane za 2023 rok ** dane za styczeń 2025 rok

Źródło: opracowanie własne na podstawie danych statystycznych, w tym GUS, BDL



1.6. ANALIZA PORÓWNAWCZA – GMINA KRZEPICE NA TLE POWIATU I WOJEWÓDZTWA

W poniższej tabeli zaprezentowano porównanie wskaźników dla Gminy Krzepice z danymi dla powiatu kłobuckiego i województwa śląskiego - ze wszystkich analizowanych sfer, świadczących o poziomie rozwoju lub zidentyfikowanych problemów.

Tabela 2. Gmina Krzepice na tle powiatu kłobuckiego i województwa śląskiego w 2024 roku – zestawienie wskaźników diagnostycznych

Wskaźnik	Gmina Krzepice	powiat kłobucki	województwo śląskie
Zmiana ludności w ciągu ostatnich 5 lat [%]	-7,1	-3,6	-0,5
Przyrost naturalny na 1000 mieszkańców [osoba]	-6,47	-5,48	-6,05
Saldo migracji na 1000 ludności [osoba]	0,6	-0,4	-0,7
Małżeństwa na 1000 ludności ogółem [sztuka]	3,41	3,52	3,17
Współczynnik obciążenia demograficznego osobami starszymi [osoba]	33,5	31,8	34,1
Ludność w wieku nieprodukcyjnym na 100 osób w wieku produkcyjnym [osoba]	74,5	70,7	73,6
Gęstość zaludnienia [osób/km ²]	107,1	91,7	347,9
Współczynnik skolaryzacji brutto [%]	92,40	85,40	93,30
Średnie wyniki egzaminu ósmoklasisty [%]	Język polski: 51,72 Matematyka: 38,89 Język angielski: 57,71	Język polski: 61,71 Matematyka: 50,45 Język angielski: 65,21	Język polski: 58,04 Matematyka: 49,54 Język angielski: 66,49
Odsetek dzieci w wieku 3 - 6 lat objętych wychowaniem przedszkolnym* [%]	92,0	91,0	97,8
Odsetek dzieci objętych opieką w żłobkach*[%]	11,5	3,5	19,0
Beneficjenci środowiskowej pomocy społecznej na 10 tys. ludności* [osoba]	272	234	234



Wskaźnik	Gmina Krzepice	powiat kłobucki	województwo śląskie
Przychodnie na 10 tys. ludności [sztuka]	5	5	7
Przeciętna powierzchnia użytkowa mieszkania na 1 osobę [m ²]	34,5	34,1	31,9
Liczba mieszkań na 1000 mieszkańców [sztuka]	343,8	342,7	437,3
Liczba mieszkań oddanych na 1000 ludności [sztuka]	1,3	2,1	4,0
Liczba uczestników imprez na 1000 ludności [osoba]	814,6	445,5	962,9
Liczba organizacji pozarządowych na 1000 ludności [sztuka]	3,9	3,5	3,69
Liczba przestępstw kryminalnych na 1000 mieszkańców [sztuka]	6,6	5,9	12,6
Podmioty gospodarki narodowej w rejestrze REGON na 1000 mieszkańców w wieku produkcyjnym [sztuka]	217,2	195,9	220,5
Stopa bezrobocia rejestrowanego [%]	7,8	7,8	3,6
Przeciętne miesięczne wynagrodzenie brutto wg miejsca zamieszkania [zł] **	7 886,40	7 423,26	8 390,77
Dochody ogółem budżetu gmin na 1 mieszkańca [zł]	8 477,34	8 022,35	7 585,57
Wydatki majątkowe inwestycyjne budżetu gmin na 1 mieszkańca [zł]	1 652,28	1 515,23	1 279,55
Odsetek ludności korzystającej z sieci wodociągowej [%]*	99,9	95,7	96,0
Odsetek ludności korzystającej z instalacji kanalizacyjnej [%]*	80,2	57,5	79,8
Odsetek ludności korzystającej z instalacji gazowej [%]*	5,7	2,6	67,1
Odpady zebrane selektywnie z gospodarstw domowych w relacji do ogółu odpadów [%]	59,8	51,6	49,2
Drogi dla rowerów na 100 km ² [km]*	3,42	1,06	11,99
Lesistość [%]	9,2	29,6	32,1
Powierzchnia gminnych terenów zieleni na 1 mieszkańca [m ²]	4,1	4,4	12,5

*dane za 2023 rok ** dane za styczeń 2025 rok

Źródło: opracowanie własne na podstawie danych statystycznych, w tym GUS, BDL



2. BADANIA SPOŁECZNE - PODSUMOWANIE

Badania społeczne przeprowadzono wśród mieszkańców Gminy Krzepice oraz pozostałych interesariuszy w miesiącu lipcu 2025 roku – w formie ankietyzacji. Dotyczyło ono przede wszystkim oceny poziomu życia w gminie, stanu infrastruktury, najistotniejszych problemów i wyzwań, priorytetowych celów i zadań mających największy wpływ na rozwój gminy.

W zakresie oceny jakości i warunków życia na obszarze gminy oraz stanu infrastruktury znaczna część respondentów **na dobrym poziomie** oceniła przede wszystkim:

WYMIAR SPOŁECZNY	WYMIAR GOSPODARCZY	WYMIAR PRZESTRZENNY I KLIMATYCZNO-ŚRODOWISKOWY
<ul style="list-style-type: none">• Dostępność i jakość wychowania przedszkolnego• Aktywność środowisk lokalnych, w tym działalność stowarzyszeń, kół gospodyń• Poziom poczucia bezpieczeństwa na obszarze gminy• Dostępność infrastruktury kultury oraz dziedzictwa kulturowego• Poziom oferty i wydarzeń kulturalnych	<ul style="list-style-type: none">• Dostępność i oferta placówek handlowych• Dostępność i oferta placówek usługowych• Aktywność gospodarcza mieszkańców	<ul style="list-style-type: none">• Dostępność i stan techniczny systemu wodociągowego• Dostępność i stan techniczny systemu kanalizacji sanitarnej• Możliwość segregacji odpadów i ich odbiór• Walory krajobrazowe gminy



Najniższą ocenę respondenci przyznali w ramach następujących dziedzin, w tym za ich ograniczoną dostępność i jakość:

WYMIAR SPOŁECZNY	WYMIAR GOSPODARCZY	WYMIAR PRZESTRZENNY I KLIMATYCZNO-ŚRODOWISKOWY
<ul style="list-style-type: none">• Dostępność i jakość opieki zdrowotnej• Dostępność i jakość programów profilaktyki zdrowotnej• Dostępność i jakość opieki nad dziećmi w żłobkach i klubach dziecięcych• Dostępność infrastruktury sportu i rekreacji oraz miejsc spędzania wolnego czasu• Poziom oferty turystycznej oraz atrakcje turystyczne	<ul style="list-style-type: none">• Dostępność miejsc pracy i możliwość znalezienia zatrudnienia• Możliwość znalezienia pracownika• Dostępność usług związanych z podjęciem pracy albo zmianą zawodu (reorientacji zawodowej)• Dostępność i jakość bazy turystycznej (noclegi i gastronomia)	<ul style="list-style-type: none">• Dostępność i stan techniczny istniejących ścieżek rowerowych• Dostępność, liczbę i stan techniczny miejsc postojowych i parkingów• Dostępność gminnych lokali mieszkalnych (w tym: socjalnych, komunalnych)• Dostępność i jakość udogodnień dla osób ze szczególnymi potrzebami, w tym niepełnosprawnych w budynkach użyteczności publicznej i miejscach publicznych• Stan techniczny i dostępność infrastruktury przeciwpowodziowej i melioracyjnej• Dostępność i jakość infrastruktury turystycznej (np. szlaki turystyczne, atrakcje turystyczne)

Pozostałe dziedziny zostały średnio ocenione na **przeciętnym poziomie**.



Do priorytetowych **zadań inwestycyjnych**, które miałyby największy wpływ na rozwój gminy w ciągu najbliższych lat, osoby biorące udział w badaniu (ponad 30% odpowiedzi, maksymalnie 10 możliwych do wyboru z 22) wskazały:

Zadanie inwestycyjne	% odpowiedzi
Rozbudowa i modernizacja infrastruktury turystycznej (w tym: ścieżek rowerowych, szlaków turystycznych, miejsc odpoczynku turysty)	64,8
Budowa i remont dróg i infrastruktury towarzyszące	60,6
Budowa i remont parkingów i miejsc postojowych	47,9
Rozwój mieszkalnictwa niskoczynszowego, w tym budowa nowych mieszkań socjalnych, komunalnych	46,5
Poprawa estetyki i stanu zagospodarowania przestrzeni publicznych (w tym: urządzenie i/lub uporządkowanie placów, skwerów, parków, terenów zielonych, miejsc spotkań)	38,0
Budowa, modernizacja i doposażenie przedszkoli, żłobków, klubów dziecięcych	35,2
Rozbudowa infrastruktury kanalizacyjnej	31,0

Do najpilniejszych **zadań nieinwestycyjnych** zaliczono przedsięwzięcia o charakterze społecznym, zdrowotnym, kulturalnym (ponad 30% odpowiedzi, maksymalnie 10 możliwych do wyboru z 18):

Zadanie nieinwestycyjne	% odpowiedzi
Poprawa dostępności i jakości programów i profilaktyki zdrowotnej oraz opieki zdrowotnej	64,8
Zapewnienie opieki nad dziećmi w żłobkach i klubach dziecięcych (w tym: wzrost liczby nowych miejsc)	39,4
Poprawa dostępności i jakości usług aktywizacji zawodowej związanych z podjęciem pracy albo zmianą zawodu (reorientacji zawodowej)	39,4
Utworzenie, działalność klubów oraz świetlic dla dzieci i młodzieży sprawujących opiekę oraz realizujących zajęcia pozaszkolne (w tym: edukacyjne, kulturalne, rekreacyjne)	35,2
Realizacja programów i działań (w tym: profilaktycznych) przyczyniających się do poprawy bezpieczeństwa	32,4



3. ANALIZA SWOT

Analiza SWOT obejmuje wnioski z przeprowadzonej diagnozy sytuacji społecznej, gospodarczej oraz przestrzennej i klimatyczno-środowiskowej. Dodatkowo uwzględnia wyniki przeprowadzonych badań wśród mieszkańców Gminy Krzepice i pozostałych interesariuszy, w tym: w ramach ankietyzacji.

MOCNE STRONY – potencjały rozwoju	SŁABE STRONY – bariery rozwoju
SYTUACJA SPOŁECZNA	
<ul style="list-style-type: none">• Uwarunkowania historyczne i walory kulturowe• Zadawalająca jakość wychowania przedszkolnego i szkolnictwa podstawowego• Zróżnicowana oferta imprez kulturalnych i sportowych• Kultywowanie lokalnych tradycji i aktywność środowisk lokalnych• Poziom bezpieczeństwa publicznego• Uczestnictwo mieszkańców w życiu kulturalnym i społecznym	<ul style="list-style-type: none">• Zjawisko depopulacji, w tym: ujemny przyrost naturalny• Znaczny udział osób w wieku nieprodukcyjnym, a zwłaszcza osób starszych• Niedostateczny odsetek dzieci objętych opieką w żłobkach• Znaczny udział beneficjentów środowiskowej pomocy społecznej, w tym osób ze szczególnymi potrzebami i zagrożonych ubóstwem• Niedostateczny dostęp do placówek ochrony zdrowia, w tym profilaktyki i specjalistycznych usług medycznych• Ograniczona dostępność i jakość infrastruktury sportu i rekreacji oraz miejsc spędzania wolnego czasu• Niski poziom oferty turystycznej, atrakcji turystycznych, jak również infrastruktury turystycznej• Niedostateczna dostępność gminnych lokali mieszkalnych (w tym: socjalnych, komunalnych)• Stagnacja w budownictwie mieszkaniowym



MOCNE STRONY – potencjały rozwoju	SŁABE STRONY – bariery rozwoju
SYTUACJA GOSPODARCZA	
<ul style="list-style-type: none">• Atrakcyjność inwestycyjna i dogodne warunki inwestycyjne w kontekście dostępności transportowej• Aktywność gospodarcza mieszkańców• Dostępność i oferta placówek handlowych i usługowych	<ul style="list-style-type: none">• Znaczny poziom bezrobocia• Niska podaż miejsc pracy i możliwość znalezienia zatrudnienia• Niska dostępność i jakość bazy turystycznej (noclegi i gastronomia)
SYTUACJA PRZESTRZENNA I KLIMATYCZNO-ŚRODOWISKOWA	
<ul style="list-style-type: none">• Dogodna lokalizacja w układzie komunikacyjnym (droga krajowa, sieć kolejowa)• Dostępność systemu wodociągowego i kanalizacyjnego• Rosnący poziom odpadów zbieranych selektywnie przez gospodarstwa domowe• Lokalizacja terenów otwartych o walorach krajobrazu kulturowego oraz wielu obszarów oraz obiektów o charakterze zabytkowym• Występowanie gleb o najwyższej wartości dla produkcji rolniczej, tj. – III klasy bonitacyjnej użytków rolnych oraz gleb organicznych• Występowanie obszarów o walorach przyrodniczych wymagających ochrony dla zachowania bioróżnorodności oraz powiązań ekologicznych (doliny rzek w szczególności dolina rzeki Liswarty)	<ul style="list-style-type: none">• Niski poziom dostępności sieci gazowej• Niedostateczny poziom rozwoju instalacji OZE• Niska dostępność i jakość istniejących ścieżek/tras rowerowych• Niewystarczające wyposażenie terenów gminy w sprawnie działający układ komunikacyjny, tj. stan techniczny infrastruktury drogowej• Ograniczona dostępność, liczba i stan techniczny miejsc postojowych i parkingów• Niedostateczny stosunek powierzchni obszarów wyposażonych w kanalizację do powierzchni terenów zwodociągowanych• Niedostateczny stan techniczny i wyposażenia obiektów użyteczności publicznej• Ograniczona dostępność i jakość udogodnień dla osób ze szczególnymi potrzebami, w tym niepełnosprawnych w budynkach użyteczności publicznej i miejscach publicznych• Niska emisja wpływająca na niedostateczny stan powietrza naturalnego• Niezadawalający stan czystości wód powierzchniowych, zarówno dla gospodarki hodowlanej, jak i wykorzystania rekreacyjnego• Niski wskaźnik lesistości



MOCNE STRONY – potencjały rozwoju	SŁABE STRONY – bariery rozwoju
	<ul style="list-style-type: none">• Niski udział powierzchni gminnych terenów zieleni, w tym przyczyniających się do ochrony przyrody i rozwoju różnorodności biologicznej• Występowanie terenów pozostających w zasięgu bezpośredniego zagrożenia powodzią oraz niedostateczny stan techniczny i dostępność infrastruktury przeciwpowodziowej i melioracyjnej• Deficyt w wyposażeniu niezbędnym do prowadzenia akcji ratowniczych, usuwania skutków zjawisk katastrofalnych oraz zapewnienia bezpieczeństwa• Nieefektywny poziom wykorzystania terenów i obiektów o potencjale turystycznym

SZANSE ROZWOJU	ZAGROŻENIA ROZWOJU
<ul style="list-style-type: none">• Prospołeczna polityka państwa w zakresie wsparcia osób najbardziej potrzebujących, w tym seniorów, osób ze szczególnymi potrzebami• Rozwój systemu komunikacyjnego i wzrost mobilności mieszkańców• Programy i działania aktywizujące osoby bezrobotne i zmniejszające ubóstwo i marginalizację społeczną• Transformacja energetyczna i klimatyczna, w tym programy antysmogowe i rozwój energetyki odnawialnej• Rozwój infrastruktury w zakresie elektroenergetyki, adaptacji do zmian klimatu, zrównoważonej gospodarki wodnej• Rozwój technologii cyfrowych, w tym e-usług publicznych, umożliwiających pracę zdalną	<ul style="list-style-type: none">• Dalsza depopulacja i niekorzystne zmiany demograficzne, w tym „starzenie się” społeczeństwa• Niedostosowanie systemu opieki zdrowotnej i usług społecznych do zmian demograficznych i społecznych• Możliwe występowanie pandemii, niepewna sytuacja migracyjna i ewentualnych operacji wojennych paraliżujących życie społeczne i gospodarcze• Zmniejszenie się siły nabywczej w wyniku kryzysów• Pogarszająca się sytuacja finansów publicznych, w tym: ograniczone środki finansowe budżetu gminy na inwestycje, wzrost obciążeń finansowych• Brak zewnętrznych środków finansowych na inwestycje oraz działania społeczne• Brak stabilności prawa



SZANSE ROZWOJU	ZAGROŻENIA ROZWOJU
<ul style="list-style-type: none">• Rosnąca świadomość ekologiczna mieszkańców• Współpraca z samorządami i instytucjami m.in. w zakresie realizacji wspólnych przedsięwzięć i projektów ponadlokalnych• Dostępność zewnętrznych źródeł finansowania, w tym środków UE• Wzrost liczby nowych turystów i osób odwiedzających gminę• Wzmocnienie obronności UE i współpracy w dziedzinie bezpieczeństwa	<ul style="list-style-type: none">• Centralizacja władzy ograniczająca rolę samorządu lokalnego• Wzrost poziomu konkurencyjności sąsiadujących gmin oraz większych ośrodków miejskich i innych obszarów atrakcyjnych turystycznie• Negatywne zmiany klimatyczne i gwałtowne zjawiska pogodowe

4. GŁÓWNE WYZWANIA





II. CELE STRATEGICZNE ROZWOJU W WYMIARZE SPOŁECZNYM, GOSPODARCZYM I PRZESTRZENNYM

W ramach Strategii Rozwoju Gminy Krzepice do 2035 roku, na podstawie przeprowadzonej diagnozy, zdefiniowano wizję, misję oraz cele strategiczne i cele operacyjne w ramach 3 wymiarów: społecznym, gospodarczym i przestrzennym.

Wizja rozwoju to docelowy obraz gminy w przyszłości, do której należy dążyć realizując cele i kierunki działań określone w Strategii angażując wszelkie niezbędne zasoby. Natomiast misja wyznacza cele i kierunki rozwoju gminy oraz stawia przed nią konkretne wyzwania.

Wizja rozwoju oraz misja Gminy Krzepice

WIZJA ROZWOJU

Gmina Krzepice charakteryzuje się zrównoważonym rozwojem społeczno-gospodarczym, przestrzennym oraz klimatyczno-środowiskowym. Zapewnia swoim mieszkańcom wysoką jakość usług publicznych i komfort życia z atrakcyjnymi miejscami pracy. Wyposażona w infrastrukturę społeczną, komunikacyjną, techniczną, z czystym środowiskiem naturalnym, rozwiniętą turystyką i lokalną przedsiębiorczością - przy zachowaniu dziedzictwa kulturowego i lokalnej tożsamości.

MISJA

Kreowanie zróżnicowanego i dynamicznego rozwoju Gminy Krzepice, poprzez dążenie do wysokiej jakości i dostępności oferty usług publicznych, rozbudowę infrastruktury, wspieranie przedsiębiorczości zapewniającej nowe miejsca pracy, w poszanowaniu dziedzictwa kulturowego i obszarów cennych przyrodniczo.



Cele opisują przejście od sytuacji wyjściowej (zdiagnozowanej) do sytuacji pożądanej. Przedstawiają stan docelowy powstały w wyniku wdrożenia strategii rozwoju i pozostają w ścisłej relacji wynikowej z wnioskami z diagnozy. Jednocześnie realizują istotny element strategii, którym jest wizja rozwoju obrazująca model struktury funkcjonalno-przestrzennej gminy.

Cele strategiczne mają charakter długofalowy, wskazują generalny kierunek postępowania w realizacji założonej wizji rozwoju gminy, a cele operacyjne dotyczą średniego horyzontu czasowego, określają narzędzia i sposoby realizacji celów strategicznych.

Cele strategiczne i cele operacyjne w ramach poszczególnych wymiarów

WYMIAR SPOŁECZNY Obszar priorytetowy I. SPOŁECZEŃSTWO

**CEL STRATEGICZNY I:
GMINA KRZEPICE
ZAPEWNIAJĄCA WYSOKĄ
JAKOŚĆ ŻYCIA
MIESZKAŃCOM**

- I.1. Poprawa dostępności i jakości usług publicznych, w tym społecznych i zdrowotnych**
- I.2. Wzmocnienie systemu edukacji i placówek oświatowych**
- I.3. Poprawa jakości oferty spędzania wolnego czasu (w tym: kulturalnej, sportowej, rekreacyjnej)**

WYMIAR GOSPODARCZY Obszar priorytetowy II. GOSPODARKA

**CEL STRATEGICZNY II:
GMINA KRZEPICE
Z NOWOCZESNĄ
GOSPODARKĄ**

- II.1. Tworzenie warunków do rozwoju lokalnej przedsiębiorczości**
- II.2. Wzrost atrakcyjności lokalnego rynku pracy i wzmocnianie kapitału ludzkiego**
- III.3. Rozwój cyfryzacji, w tym e-usług publicznych**

WYMIAR PRZESTRZENNY Obszar priorytetowy III. PRZESTRZEŃ I ŚRODOWISKO

**CEL STRATEGICZNY III:
GMINA KRZEPICE
O WYSOKIEJ JAKOŚCI
PRZESTRZENI Z CZYSTYM
ŚRODOWISKIEM
NATURALNYM**

- III.1. Poprawa dostępności transportowej i komunikacyjnej**
- III.2. Rozwój infrastruktury, mieszkalnictwa i zagospodarowanie przestrzeni**
- III.3. Ochrona środowiska naturalnego i dostosowanie do zmian klimatu**



III. KIERUNKI DZIAŁAŃ PODEJMOWANYCH DLA OSIĄGNIĘCIA CELÓW

Strategia Rozwoju Gminy Krzepice do 2035 roku określa przede wszystkim przedsięwzięcia stanowiące wyzwania dla całej społeczności lokalnej i wszystkich podmiotów działających na jej terenie lub pozostających z nią w relacji.

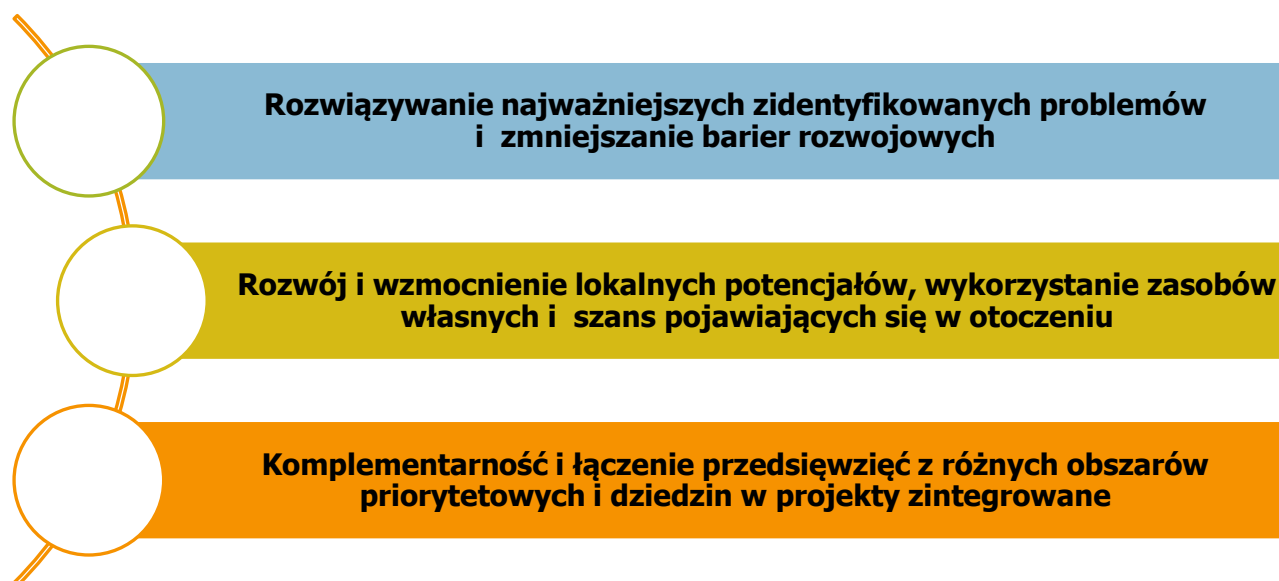
W ramach celów operacyjnych będących rozwinięciem celów strategicznych określono główne kierunki działań odpowiadające na potrzeby rozwojowe gminy, o różnym stopniu szczegółowości i zasięgu wraz ze wskazaniem podmiotów odpowiedzialnych za ich realizację. Każdy kierunek działań został przyporządkowany do określonego celu, który realizuje w danym obszarze priorytetowym.

Jednocześnie dokument i wskazane w nim przedsięwzięcia pełnią kluczową rolę jako generalny plan postępowania władz samorządowych – we współpracy z podmiotami działającymi na terenie gminy, mieszkańcami oraz pozostałymi interesariuszami, jak również z innymi jednostkami samorządu terytorialnego na różnych szczeblach, czy administracją państwową.

Termin wdrożenia działań przyjęto na lata: 2026-2035 i obejmuje zarówno prace koncepcyjne, projektowe, jak i realizacyjne i wdrożeniowe.

Konkretny okres realizacji jest uzależniony przede wszystkim od potencjału gminy, możliwości pozyskania dofinansowania zewnętrznego oraz przygotowania niezbędnej dokumentacji, czy uzyskania niezbędnych opinii oraz zezwoleń na realizację inwestycji.

Rysunek 16. Rola i zakres kierunków działań





WYMIAR SPOŁECZNY

Obszar priorytetowy I. SPOŁECZEŃSTWO

CEL STRATEGICZNY I:

GMINA KRZEPICE ZAPEWNIAJĄCA WYSOKĄ JAKOŚĆ ŻYCIA SWOIM MIESZKAŃCOM

Lp.	Kierunek działań	Podmioty odpowiedzialne/ partnerzy
Cel operacyjny I.1. Poprawa dostępności i jakości usług publicznych, w tym społecznych i zdrowotnych		
1.1.1.	Deinstytucjonalizacja i poprawa dostępności usług społecznych (w tym: opiekuńczych, asystenckich) i zdrowotnych skierowanych do osób potrzebujących wsparcia w codziennym funkcjonowaniu oraz wsparcie ich opiekunów	Miejsko-Gminny Ośrodek Pomocy Społecznej w Krzepicach Urząd Miejski w Krzepicach Zakłady opieki zdrowotnej Gminny Ośrodek Kultury w Krzepicach Organizacje pozarządowe
1.1.2.	Poprawa dostępności do usług wsparcia rodziny, m.in. poprzez asystenturę rodzinną, poradnictwo, specjalistyczną pomoc, działalność placówek wsparcia dziennego	Miejsko-Gminny Ośrodek Pomocy Społecznej w Krzepicach Urząd Miejski w Krzepicach Zakłady opieki zdrowotnej Gminny Ośrodek Kultury w Krzepicach Placówki Oświatowe Organizacje pozarządowe
1.1.3.	Realizacja działań w zakresie zdrowia psychicznego dzieci i młodzieży, w tym wsparcie psychologiczne, terapeutyczne	Miejsko-Gminny Ośrodek Pomocy Społecznej w Krzepicach Urząd Miejski w Krzepicach Zakłady opieki zdrowotnej Gminny Ośrodek Kultury w Krzepicach Placówki Oświatowe Organizacje pozarządowe
1.1.4.	Wspieranie działań przyczyniających się do poprawy dostępności i wzrostu jakości usług zdrowotnych, w tym podstawowych i specjalistycznych	Miejsko-Gminny Ośrodek Pomocy Społecznej w Krzepicach Urząd Miejski w Krzepicach Zakłady opieki zdrowotnej



Lp.	Kierunek działań	Podmioty odpowiedzialne/ partnerzy
		Organizacje pozarządowe
1.1.5.	Promowanie zdrowego stylu życia i podstaw prozdrowotnych i wdrożenie zdrowotnych programów profilaktycznych	Miejsko-Gminny Ośrodek Pomocy Społecznej w Krzepicach Urząd Miejski w Krzepicach Zakłady opieki zdrowotnej Gminny Ośrodek Kultury w Krzepicach Placówki oświatowe Organizacje pozarządowe
1.1.6.	Rozwój form wsparcia dla seniorów, w tym: promocja zdrowego i aktywnego starzenia się, zapobieganie izolacji społecznej oraz poprawa dostępności do usług opiekuńczych i zdrowotnych	Miejsko-Gminny Ośrodek Pomocy Społecznej w Krzepicach Urząd Miejski w Krzepicach Zakłady opieki zdrowotnej Gminny Ośrodek Kultury w Krzepicach Organizacje pozarządowe
1.1.7.	Aktywizacja społeczna i edukacja osób potrzebujących wsparcia w codziennym funkcjonowaniu, w tym z niepełnosprawnościami, seniorów oraz zagrożonych wykluczeniem społecznym	Miejsko-Gminny Ośrodek Pomocy Społecznej w Krzepicach Urząd Miejski w Krzepicach Zakłady opieki zdrowotnej Gminny Ośrodek Kultury w Krzepicach Organizacje pozarządowe
1.1.8.	Rozwój usług i oferty skierowanej do cudzoziemców, mniejszości narodowych	Miejsko-Gminny Ośrodek Pomocy Społecznej w Krzepicach Urząd Miejski w Krzepicach Zakłady opieki zdrowotnej Gminny Ośrodek Kultury w Krzepicach Placówki oświatowe Organizacje pozarządowe
1.1.9.	Rozwój kadr na rzecz podnoszenia jakości świadczonych usług społecznych i zdrowotnych	Miejsko-Gminny Ośrodek Pomocy Społecznej w Krzepicach Urząd Miejski w Krzepicach Zakłady opieki zdrowotnej Gminny Ośrodek Kultury w Krzepicach Placówki oświatowe



Lp.	Kierunek działań	Podmioty odpowiedzialne/ partnerzy
		Organizacje pozarządowe
1.1.10.	Realizacja programów i działań (w tym: profilaktycznych) przyczyniających się do poprawy bezpieczeństwa publicznego	Urząd Miejski w Krzepicach Miejsko-Gminny Ośrodek Pomocy Społecznej w Krzepicach Zakłady opieki zdrowotnej Gminny Ośrodek Kultury w Krzepicach Zakład Działalności Komunalnej i Mieszkaniowej w Krzepicach Placówki oświatowe Organizacje pozarządowe
Cel operacyjny: I.2. Wzmocnienie systemu edukacji i placówek oświatowych		
1.2.1.	Wzrost dostępności i poprawa jakości oferty opieki nad dziećmi do lat 3 oraz placówek wychowania przedszkolnego	Urząd Miejski w Krzepicach Placówki oświatowe Organizacje pozarządowe
1.2.2.	Rozwój infrastruktury, modernizacja, zwiększenie dostępności i doposażenie placówek oświatowych działających na obszarze Gminy Krzepice	Urząd Miejski w Krzepicach Placówki oświatowe Organizacje pozarządowe
1.2.3.	Podniesienie jakości i efektywności edukacji w zakresie kompetencji kluczowych, kreatywnych, społecznych, proinnowacyjnych, prozawodowych i prozdrowotnych	Urząd Miejski w Krzepicach Placówki oświatowe Gminny Ośrodek Kultury w Krzepicach Organizacje pozarządowe
1.2.4.	Zapewnienie różnorodnej oferty zajęć lekcyjnych i pozalekcyjnych zwłaszcza dla dzieci o specjalnych potrzebach rozwojowych i edukacyjnych	Urząd Miejski w Krzepicach Placówki oświatowe Miejsko-Gminny Ośrodek Pomocy Społecznej w Krzepicach Gminny Ośrodek Kultury w Krzepicach Organizacje pozarządowe



Lp.	Kierunek działań	Podmioty odpowiedzialne/ partnerzy
1.2.5.	Utworzenie, działalność klubów oraz świetlic dla dzieci i młodzieży sprawujących opiekę oraz realizujących zajęcia pozaszkolne	Urząd Miejski w Krzepicach Placówki oświatowe Miejsko-Gminny Ośrodek Pomocy Społecznej w Krzepicach Gminny Ośrodek Kultury w Krzepicach Biblioteka Publiczna w Krzepicach Organizacje pozarządowe
1.2.6.	Podnoszenie umiejętności i kwalifikacji zawodowych kadry placówek oświatowych	Urząd Miejski w Krzepicach Placówki oświatowe Organizacje pozarządowe
Cel operacyjny: I.3. Poprawa jakości oferty spędzania wolnego czasu (w tym: kulturalnej, sportowej, rekreacyjnej)		
1.3.1.	Zwiększenie roli kultury i turystyki w Gminie Krzepice poprzez przebudowę, remont oraz adaptację budynku przy ul. Rynek Powstańców 1863 nr 3	Urząd Miejski w Krzepicach Gminny Ośrodek Kultury w Krzepicach Placówki Oświatowe Organizacje pozarządowe
1.3.2.	Poprawa dostępności i rozszerzenie oferty kulturalnej, animacyjnej i edukacyjnej poprzez rozwój, dostosowanie i doposażenie obiektów instytucji kultury	Urząd Miejski w Krzepicach Gminny Ośrodek Kultury w Krzepicach Biblioteka Publiczna w Krzepicach
1.3.3.	Ochrona i promocja niematerialnego dziedzictwa kulturowego i zachowanie tożsamości lokalnej	Urząd Miejski w Krzepicach Gminny Ośrodek Kultury w Krzepicach Biblioteka Publiczna w Krzepicach Placówki oświatowe Organizacje pozarządowe
1.3.4.	Zwiększanie atrakcyjności i różnorodności oferty, w tym organizacja warsztatów, zajęć, imprez skierowanych do różnych grup odbiorców	Urząd Miejski w Krzepicach Gminny Ośrodek Kultury w Krzepicach Biblioteka Publiczna w Krzepicach Miejsko-Gminny Ośrodek Pomocy Społecznej w Krzepicach



Lp.	Kierunek działań	Podmioty odpowiedzialne/ partnerzy
		Placówki oświatowe Organizacje pozarządowe
1.3.5.	Organizacja i współorganizacja imprez kulturalnych, sportowych i rekreacyjnych o zasięgu lokalnym i ponadlokalnym skierowanych do społeczności lokalnej i turystów	Urząd Miejski w Krzepicach Gminny Ośrodek Kultury w Krzepicach Biblioteka Publiczna w Krzepicach Miejsko-Gminny Ośrodek Pomocy Społecznej w Krzepicach Placówki oświatowe Organizacje pozarządowe
1.3.6.	Zwiększenie dostępności i rozwój infrastruktury oraz oferty rekreacyjnej, sportowej, turystycznej na obszarze gminy, w tym sprzyjających aktywizacji i integracji społecznej	Urząd Miejski w Krzepicach Gminny Ośrodek Kultury w Krzepicach Biblioteka Publiczna w Krzepicach Miejsko-Gminny Ośrodek Pomocy Społecznej w Krzepicach Placówki oświatowe Organizacje pozarządowe Przedsiębiorcy
1.3.7.	Promocja i rozwój wolontariatu oraz zaangażowania społecznego na terenie gminy	Urząd Miejski w Krzepicach Gminny Ośrodek Kultury w Krzepicach Biblioteka Publiczna w Krzepicach Miejsko-Gminny Ośrodek Pomocy Społecznej w Krzepicach Placówki oświatowe Organizacje pozarządowe
1.3.8.	Współpraca z sektorem pozarządowym i wsparcie organizacji pozarządowych oraz innych form inicjatyw społecznych przyczyniających się do rozwoju ich potencjału	Urząd Miejski w Krzepicach Gminny Ośrodek Kultury w Krzepicach Biblioteka Publiczna w Krzepicach Miejsko-Gminny Ośrodek Pomocy Społecznej w Krzepicach Placówki oświatowe Organizacje pozarządowe



WYMIAR GOSPODARCZY

Obszar priorytetowy II. GOSPODARKA

CEL STRATEGICZNY II:

GMINA KRZEPICE Z NOWOCZESNĄ GOSPODARKĄ

Lp.	Kierunek działań	Podmioty odpowiedzialne/ partnerzy
Cel operacyjny: II.1. Tworzenie warunków do rozwoju lokalnej przedsiębiorczości		
2.1.1.	Rozwój obszarów inwestycyjnych i terenów aktywności gospodarczej	Urząd Miejski w Krzepicach
2.1.2.	Wdrożenie wysokiej jakości standardów obsługi inwestorów i przedsiębiorców w Urzędzie Miejskim w Krzepicach	Urząd Miejski w Krzepicach
2.1.3.	Promocja inwestycyjna i gospodarcza Gminy Krzepice, w tym lokalnych producentów i produktów	Urząd Miejski w Krzepicach Instytucje otoczenia biznesu Przedsiębiorcy
2.1.4.	Dywersyfikacja lokalnej gospodarki poprzez rozwój mikro, małych i średnich przedsiębiorstw działających w sektorze usług i nowoczesnej gospodarki	Urząd Miejski w Krzepicach Instytucje otoczenia biznesu Klasy Spółdzielnie Przedsiębiorcy
2.1.5.	Wsparcie i rozwój infrastruktury turystycznej i okołoturystycznej na obszarze Gminy Krzepice oraz wsparcie rozwoju marek i produktów turystycznych	Urząd Miejski w Krzepicach Instytucje otoczenia biznesu Przedsiębiorcy Klasy Spółdzielnie
2.1.6.	Promocja, wsparcie i członkostwo w ramach klastrów	Urząd Miejski w Krzepicach Instytucje otoczenia biznesu Klasy Spółdzielnie Przedsiębiorcy



Lp.	Kierunek działań	Podmioty odpowiedzialne/ partnerzy
2.1.7.	Doposażenie, w tym zakup specjalistycznego sprzętu na potrzeby działalności komunalnej w Gminie Krzepice	Urząd Miejski w Krzepicach Zakład Działalności Komunalnej i Mieszkańcowej w Krzepicach
Cel operacyjny II.2. Wzrost atrakcyjności lokalnego rynku pracy i wzmacnianie kapitału ludzkiego		
2.2.1.	Kształtowanie przedsiębiorczych postaw oraz promocja samozatrudnienia wśród mieszkańców	Urząd Miejski w Krzepicach Powiatowy Urząd Pracy w Kłobucku Placówki oświatowe Instytucje otoczenia biznesu Organizacje pozarządowe
2.2.2.	Wspieranie podnoszenia kompetencji i umiejętności mieszkańców gminy - dostosowanych do potrzeb rynku pracy	Urząd Miejski w Krzepicach Powiatowy Urząd Pracy w Kłobucku Placówki oświatowe Instytucje otoczenia biznesu Organizacje pozarządowe
2.2.3.	Aktywizacja zawodowa mieszkańców, zwłaszcza zagrożonych ubóstwem i wykluczeniem społecznym, bezrobotnych, znajdujących się w niekorzystnej sytuacji na rynku pracy	Urząd Miejski w Krzepicach Powiatowy Urząd Pracy w Kłobucku Placówki oświatowe Instytucje otoczenia biznesu Organizacje pozarządowe
2.2.4.	Poprawa dostępności i jakości usług aktywizacji zawodowej związanych z podjęciem pracy albo zmianą zawodu (reorientacji zawodowej), w tym: współpraca z instytucjami rynku pracy i edukacyjnymi	Urząd Miejski w Krzepicach Powiatowy Urząd Pracy w Kłobucku Placówki oświatowe Instytucje otoczenia biznesu Organizacje pozarządowe
2.2.5.	Wsparcie i współpraca z sektorem ekonomii społecznej	Urząd Miejski w Krzepicach Powiatowy Urząd Pracy w Kłobucku Placówki oświatowe Organizacje pozarządowe



Lp.	Kierunek działań	Podmioty odpowiedzialne/ partnerzy
2.2.6.	Ograniczenie zdrowotnych czynników ryzyka w miejscu pracy m.in. poprzez podnoszenie wiedzy pracowników, działania prewencyjne i profilaktyczne oraz wsparcie i promocja rozwiązań harmonizujących życie społeczne i zawodowe (idea work-life balance)	Urząd Miejski w Krzepicach Zakład Działalności Komunalnej i Mieszkańcowej w Krzepicach Gminny Ośrodek Kultury w Krzepicach Biblioteka Publiczna w Krzepicach Miejsko-Gminny Ośrodek Pomocy Społecznej w Krzepicach Placówki oświatowe Organizacje pozarządowe Przedsiębiorstwa
Cel operacyjny II.3. Rozwój cyfryzacji, w tym e-usług publicznych		
2.3.1.	Wdrożenie wysokiej jakości elektronicznych usług publicznych o jak najwyższym poziomie dojrzałości świadczonych przez Urząd Miejski w Krzepicach oraz gminne jednostki organizacyjne	Urząd Miejski w Krzepicach Zakład Działalności Komunalnej i Mieszkańcowej w Krzepicach Gminny Ośrodek Kultury w Krzepicach Biblioteka Publiczna w Krzepicach Miejsko-Gminny Ośrodek Pomocy Społecznej w Krzepicach Placówki oświatowe
2.3.2.	Cyfryzacja procesów, w tym back-office administracji publicznej i podniesienie poziomu cyberbezpieczeństwa	Urząd Miejski w Krzepicach Zakład Działalności Komunalnej i Mieszkańcowej w Krzepicach Gminny Ośrodek Kultury w Krzepicach Biblioteka Publiczna w Krzepicach Miejsko-Gminny Ośrodek Pomocy Społecznej w Krzepicach Placówki oświatowe
2.3.3.	Digitalizacja i cyfryzacja zasobów publicznych	Urząd Miejski w Krzepicach Zakład Działalności Komunalnej i Mieszkańcowej w Krzepicach Gminny Ośrodek Kultury w Krzepicach Biblioteka Publiczna w Krzepicach



Lp.	Kierunek działań	Podmioty odpowiedzialne/ partnerzy
		Miejsko-Gminny Ośrodek Pomocy Społecznej w Krzepicach Placówki oświatowe
2.3.4.	Rozwój e-informacji skierowanej do różnych grup odbiorców, w tym: gospodarczej, turystycznej i kulturalnej	Urząd Miejski w Krzepicach Zakład Działalności Komunalnej i Mieszaniowej w Krzepicach Gminny Ośrodek Kultury w Krzepicach Biblioteka Publiczna w Krzepicach Miejsko-Gminny Ośrodek Pomocy Społecznej w Krzepicach Placówki oświatowe Organizacje pozarządowe Przedsiębiorcy
2.3.5.	Poprawa kompetencji cyfrowych pracowników samorządowych	Urząd Miejski w Krzepicach Zakład Działalności Komunalnej i Mieszaniowej w Krzepicach Gminny Ośrodek Kultury w Krzepicach Biblioteka Publiczna w Krzepicach Miejsko-Gminny Ośrodek Pomocy Społecznej w Krzepicach Placówki oświatowe
2.3.6.	Poprawa kompetencji cyfrowych społeczności lokalnej	Urząd Miejski w Krzepicach Gminny Ośrodek Kultury w Krzepicach Biblioteka Publiczna w Krzepicach Miejsko-Gminny Ośrodek Pomocy Społecznej w Krzepicach Placówki oświatowe Organizacje pozarządowe Przedsiębiorcy



WYMIAR PRZESTRZENNY

Obszar priorytetowy III. PRZESTRZEŃ I ŚRODOWISKO

CEL STRATEGICZNY III:

GMINA KRZEPICE O WYSOKIEJ JAKOŚCI PRZESTRZENI Z CZYSTYM ŚRODOWISKIEM NATURALNYM

Lp.	Kierunek działań	Podmioty odpowiedzialne/ partnerzy
Cel operacyjny III.1 Poprawa dostępności transportowej i komunikacyjnej		
3.1.1.	Rozwój układu komunikacyjnego, w tym budowa, rozbudowa, remont dróg i mostów oraz infrastruktury towarzyszącej, w tym poprawiającej bezpieczeństwo użytkowników	Urząd Miejski w Krzepicach Starostwo Powiatowe w Kłobucku/ Powiatowy Zarząd Dróg Urząd Marszałkowski Woj. Śląskiego/ Zarząd Dróg Wojewódzkich Generalna Dyrekcja Dróg Krajowych i Autostrad
3.1.2.	Budowa centrum przesiadkowego w Krzepicach	Urząd Miejski w Krzepicach
3.1.3.	Rozwój tras rowerowych na obszarze Gminy Krzepice i ich połączenie z regionalnymi trasami rowerowymi i szlakami turystycznymi- zaspokajających komunikacyjnie oraz rekreacyjne potrzeby mieszkańców i turystów	Urząd Miejski w Krzepicach Starostwo Powiatowe w Kłobucku/ Powiatowy Zarząd Dróg Urząd Marszałkowski Woj. Śląskiego/ Zarząd Dróg Wojewódzkich Generalna Dyrekcja Dróg Krajowych i Autostrad
3.1.4.	Poprawa bezpieczeństwa i komfortu niezmotoryzowanych uczestników ruchu, poprzez rozwój infrastruktury dla ruchu pieszego i rowerowego, m.in. nowych, łączenie i modernizacja istniejących ciągów pieszych i rowerowych, przejść, oznakowania, likwidację barier	Urząd Miejski w Krzepicach Starostwo Powiatowe w Kłobucku/ Powiatowy Zarząd Dróg Urząd Marszałkowski Woj. Śląskiego/ Zarząd Dróg Wojewódzkich Generalna Dyrekcja Dróg Krajowych i Autostrad



Lp.	Kierunek działań	Podmioty odpowiedzialne/ partnerzy
3.1.5.	Budowa i modernizacja oświetlenia ulicznego	Urząd Miejski w Krzepicach
3.1.6.	Rozwój nisko i zeroemisyjnego transportu publicznego	Urząd Miejski w Krzepicach Lokalni przewoźnicy
3.1.7.	Budowa punktów ładowania samochodów elektrycznych	Urząd Miejski w Krzepicach Zakład Działalności Komunalnej i Mieszkaniowej w Krzepicach Organizacje pozarządowe Klastry Spółdzielnie Przedsiębiorcy Mieszkańcy gminy Zakład energetyczny
3.1.8.	Poprawa atrakcyjności sieci komunikacji zbiorowej, w szczególności poprzez: optymalizację przebiegu linii, rozkładów jazdy, częstotliwości i połączeń, wdrożenie elektronicznego systemu informacji i obsługi pasażerskiej	Urząd Miejski w Krzepicach Lokalni przewoźnicy
3.1.9.	Współpraca ponadlokalna na rzecz integracji systemu transportowego Gminy Krzepice z systemem komunikacyjnym Powiatu Kłobuckiego	Urząd Miejski w Krzepicach Powiat Kłobucki Gminy Powiatu Kłobuckiego
Cel operacyjny III.2. Rozwój infrastruktury, mieszkalnictwa i zagospodarowanie przestrzeni		
3.2.1.	Rozwój i modernizacja infrastruktury wodociągowej i kanalizacyjnej na obszarze gminy	Urząd Miejski w Krzepicach Zakład Działalności Komunalnej i Mieszkaniowej w Krzepicach



Lp.	Kierunek działań	Podmioty odpowiedzialne/ partnerzy
3.2.2.	Poprawa systemu gospodarki odpadami na terenie gminy, w tym rozbudowa punktu selektywnej zbiórki odpadów komunalnych w Gminie Krzepice	Urząd Miejski w Krzepicach Zakład Działalności Komunalnej i Mieszkaniowej w Krzepicach
3.2.3.	Renowacja i utrzymanie obiektów dziedzictwa kulturowego, w tym zabytków oraz promocja ich walorów	Urząd Miejski w Krzepicach Zakład Działalności Komunalnej i Mieszkaniowej w Krzepicach Gminny Ośrodek Kultury w Krzepicach Placówki oświatowe Organizacje pozarządowe
3.2.4.	Odnowa, zagospodarowanie i utrzymanie przestrzeni publicznych (w tym: placów, skwerów, miejsc spotkań, centrów miejscowości)	Urząd Miejski w Krzepicach Zakład Działalności Komunalnej i Mieszkaniowej w Krzepicach
3.2.5.	Poprawa dostępności, w tym dostosowanie obiektów użyteczności publicznej do potrzeb osób o szczególnych potrzebach	Urząd Miejski w Krzepicach Zakład Działalności Komunalnej i Mieszkaniowej w Krzepicach Miejsko-Gminny Ośrodek Pomocy Społecznej w Krzepicach Biblioteka Publiczna w Krzepicach Gminny Ośrodek Kultury w Krzepicach Placówki oświatowe Zakłady opieki zdrowotnej Jednostki ratowniczo-gaśnicze
3.2.6.	Rozwój mieszkalnictwa, w tym: wielorodzinnego, również niskoczynszowego (mieszkań socjalnych, komunalnych, TBS)	Urząd Miejski w Krzepicach Zakład Działalności Komunalnej i Mieszkaniowej w Krzepicach Podmioty prywatne
3.2.7	Rozwój infrastruktury poprawiającej bezpieczeństwo publiczne i obronność, w tym: budowa schronów i/ lub innych budowli obronnych/ ochronnych	Urząd Miejski w Krzepicach Zakład Działalności Komunalnej i Mieszkaniowej w Krzepicach Jednostki ratowniczo-gaśnicze



Lp.	Kierunek działań	Podmioty odpowiedzialne/ partnerzy
	o przeznaczeniu wojskowym bądź cywilnym, magazynów do przechowywania wody, energii, czy żywności	Organizacje pozarządowe Przedsiębiorcy Mieszkańcy gminy
3.2.8.	Wzmocnienie potencjału służb ratowniczych poprzez doposażenie i rozwój bazy jednostek ratowniczo-gaśniczych	Urząd Miejski w Krzepicach Jednostki ratowniczo-gaśnicze
3.2.9.	Rozwój systemu monitoringu gminnego	Urząd Miejski w Krzepicach Zakład Działalności Komunalnej i Mieszkaniowej w Krzepicach Jednostki ratowniczo-gaśnicze
Cel operacyjny III.3. Ochrona środowiska naturalnego i dostosowanie do zmian klimatu		
3.2.1.	Budowa instalacji odnawialnych źródeł energii oraz systemów magazynowania energii	Urząd Miejski w Krzepicach Zakład Działalności Komunalnej i Mieszkaniowej w Krzepicach Organizacje pozarządowe Klasy Spółdzielnie Przedsiębiorcy Mieszkańcy gminy
3.2.2.	Poprawa efektywności energetycznej budynków i przestrzeni publicznych	Urząd Miejski w Krzepicach Zakład Działalności Komunalnej i Mieszkaniowej w Krzepicach Organizacje pozarządowe Klasy Spółdzielnie Przedsiębiorcy Mieszkańcy gminy
3.3.3.	Ochrona obszarów cennyh przyrodniczo i rozwój bioróżnorodności	Urząd Miejski w Krzepicach Zakład Działalności Komunalnej i Mieszkaniowej w Krzepicach



Lp.	Kierunek działań	Podmioty odpowiedzialne/ partnerzy
		Placówki oświatowe Organizacje pozarządowe
3.3.4.	Rozwój błękitno-zielonej infrastruktury i adaptacja do zmian klimatu (w tym: rowy, niecki, zbiorniki retencyjne i oczka wodne, ogrody deszczowe, łąki kwietne, zielone dachy)	Urząd Miejski w Krzepicach Zakład Działalności Komunalnej i Mieszkaniowej w Krzepicach Placówki oświatowe Organizacje pozarządowe Mieszkańcy gminy
3.3.5.	Rozwój stref zieleni, w tym na potrzeby rekreacji i wypoczynku	Urząd Miejski w Krzepicach Zakład Działalności Komunalnej i Mieszkaniowej w Krzepicach
3.3.6.	Wdrożenie działań i monitoringu zagrożeń i skutków klęsk żywiołowych oraz jakości środowiska naturalnego	Urząd Miejski w Krzepicach Zakład Działalności Komunalnej i Mieszkaniowej w Krzepicach Jednostki ratowniczo-gaśnicze
3.3.7.	Realizacja działań służących wdrażaniu gospodarki o obiegu zamkniętym	Urząd Miejski w Krzepicach Zakład Działalności Komunalnej i Mieszkaniowej w Krzepicach Klastry Spółdzielnie Organizacje pozarządowe Przedsiębiorcy
3.3.8.	Usuwanie azbestu z budynków i innych obiektów wraz z zapewnieniem bezpiecznego unieszkodliwienia odpadów	Urząd Miejski w Krzepicach Zakład Działalności Komunalnej i Mieszkaniowej w Krzepicach Organizacje pozarządowe Przedsiębiorcy Mieszkańcy gminy
3.3.9.	Likwidacja nielegalnych wysypisk odpadów wraz z działaniami prewencyjnymi	Urząd Miejski w Krzepicach Zakład Działalności Komunalnej i Mieszkaniowej w Krzepicach Organizacje pozarządowe Przedsiębiorcy



Lp.	Kierunek działań	Podmioty odpowiedzialne/ partnerzy
3.3.10.	Wspieranie działań na rzecz zmniejszenia uciążliwości hałasu	Urząd Miejski w Krzepicach Zakład Działalności Komunalnej i Mieszkaniowej w Krzepicach Przedsiębiorcy
3.3.11.	Edukacja ekologiczna społeczności lokalnej i pozostałych interesariuszy w zakresie ekologicznych rozwiązań, w tym organizacja kampanii informacyjno-promocyjnych	Urząd Miejski w Krzepicach Zakład Działalności Komunalnej i Mieszkaniowej w Krzepicach Placówki oświatowe Organizacje pozarządowe Przedsiębiorcy Klastry Spółdzielnie



IV. OCZEKIWANE REZULTATY PLANOWANYCH DZIAŁAŃ ORAZ WSKAŹNIKI ICH OSIĄGNIĘCIA

W Strategii Rozwoju Gminy Krzepice do 2035 roku określono oczekiwane rezultaty planowanych działań oraz wskaźniki ich osiągnięcia.

Rezultaty są wynikiem realizacji założonych celów i kierunków działań - opisanych w sposób weryfikowalny i mierzalny za pomocą wskaźników.

Wskaźniki umożliwiają pomiar zmiany społeczno-ekonomicznej i przestrzennej, która nastąpiła w wyniku wdrożenia przedsięwzięć. Co oznacza, że wskaźniki mają na celu monitorowanie i ewaluację realizacji polityki rozwoju.

Każdy z kierunków działań będzie monitorowany za pomocą minimum 1 rezultatu i wskaźnika przypisanego do określonego celu. Dla każdego wskaźnika rezultatu określono wartość bazową i wartość docelową z jednostką miary.

Rezultaty posiadają różny stopień istotności, jak również termin osiągnięcia. Mogą zostać uzyskane zaraz po zakończeniu realizacji przedsięwzięcia (np. w wyniku oddania do użytku nowej lub zmodernizowanej infrastruktury) lub w dłuższym okresie czasu (np. stopa bezrobocia, liczba organizacji pozarządowych na 1000 mieszkańców).

Dla tych wskaźników, które wykazywane są za okres jednego roku wartość bazową określono na podstawie dostępnych danych statystycznych przede wszystkim za 2024 rok (w tym: wynikających z diagnozy). Dla pozostałych, które planowane są do osiągnięcia w całym okresie horyzontalnym (do 2035 roku) przyjęto wartość wynoszącą 0, która jest stanem wyjściowym dla nowych przedsięwzięć – kierunków działań.

Dla wartości docelowej wskaźników wskazano wartości na minimalnym, planowanym do osiągnięcia poziomie za dany rok lub ogółem – za cały okres wdrażania Strategii.

Wartość docelowa, a tym samym stopień realizacji danego wskaźnika, zostanie oszacowana na podstawie dostępnych danych za ostatni rok horyzontu czasowego wdrażania założeń dokumentów, tj. za 2035 rok, w ramach procesu monitoringu oraz ewaluacji ex-post.

Pomiar wskaźników w trakcie realizacji Strategii pozwoli na bieżące reagowanie na stopień ich osiągnięcia, jak również na problemy na każdym etapie realizacji określonych założeń.



OCZEKIWANE REZULTATY PLANOWANYCH DZIAŁAŃ ORAZ ICH WSKAŹNIKI

Rezultaty	Wskaźnik osiągnięcia rezultatu	Wartość bazowa (2024 rok)	Wartość docelowa (2035 rok)	Źródło danych wartości
Obszar priorytetowy I.				
SPOŁECZEŃSTWO				
CEL STRATEGICZNY I:				
GMINA KRZEPICE ZAPEWNIAJĄCA WYSOKĄ JAKOŚĆ ŻYCIA MIESZKAŃCOM				
Cel operacyjny I.1. Poprawa dostępności i jakości usług publicznych, w tym społecznych i zdrowotnych				
Poprawa jakości usług społecznych oraz dostępności do miejsc świadczących usługi dla mieszkańców	Liczba nowych, zmodernizowanych i/lub doposażonych obiektów świadczących usługi społeczne dla mieszkańców	0 sztuk	2 sztuki (łącznie w całym okresie)	Urząd Miejski w Krzepicach
Poprawa dostępności do usług zdrowotnych	Przychodnie na 10 tys. ludności	5 sztuk	6 sztuk (na koniec okresu)	Główny Urząd Statystyczny
Zmniejszenie liczby osób zagrożonych ubóstwem lub wykluczeniem społecznym	Beneficjenci środowiskowej pomocy społecznej na 10 tys. ludności	272 osoby (2023 rok)	250 osób (na koniec okresu)	Główny Urząd Statystyczny
Cel operacyjny: I.2. Wzmocnienie systemu edukacji i placówek oświatowych				
Poprawa dostępności, oferty i jakości infrastruktury edukacyjnej	Liczba nowych zmodernizowanych i/lub doposażonych obiektów oświatowych	0 sztuk	3 sztuki (łącznie w całym okresie)	Urząd Miejski w Krzepicach
Zwiększenie dostępności i jakości opieki nad dziećmi w wieku do 3 lat	Odsetek dzieci objętych opieką w żłobkach i klubach dziecięcych	11,5% (2023 rok)	20% (na koniec okresu)	Główny Urząd Statystyczny



Rezultaty	Wskaźnik osiągnięcia rezultatu	Wartość bazowa (2024 rok)	Wartość docelowa (2035 rok)	Źródło danych wartości
Poprawa jakości edukacji na poziomie podstawowym	Wyniki egzaminów: - język polski - matematyka - język angielski	51,72 38,89 57,71	60% 50% 65% (na koniec okresu)	Okręgowa Komisja Egzaminacyjna w Jaworznie
Cel operacyjny I.3. Poprawa jakości oferty spędzania wolnego czasu (w tym: kulturalnej, sportowej, rekreacyjnej)				
Poprawa dostępności, oferty i jakości infrastruktury rekreacyjnej, sportowej i turystycznej	Liczba nowych, zmodernizowanych i/lub wyposażonych obiektów rekreacyjnych, sportowych i turystycznych	0 sztuk	3 sztuki (łącznie w całym okresie)	Urząd Miejski w Krzepicach
Poprawa dostępu do imprez, inicjatyw społecznych, w tym programów aktywności społecznej	Liczba nowych imprez (w tym: kulturalnych, sportowych i rekreacyjnych) oraz inicjatyw społecznych	0 sztuk	40 sztuki (łącznie w całym okresie)	Urząd Miejski w Krzepicach
Wzrost aktywności społecznej mieszkańców	Liczba organizacji pozarządowych na 1000 ludności	3,9 szt.	4,5 szt. (na koniec okresu)	Główny Urząd Statystyczny
Obszar priorytetowy II. GOSPODARKA				
CEL STRATEGICZNY II: GMINA KRZEPICE Z NOWOCZESNĄ GOSPODARKĄ				
Cel operacyjny II.1. Tworzenie warunków do rozwoju lokalnej przedsiębiorczości				
Zwiększenie liczby nowych przedsiębiorstw	Podmioty gospodarki narodowej w rejestrze REGON na 1000	217,2 sztuk	240 sztuk (na koniec okresu)	Główny Urząd Statystyczny



Rezultaty	Wskaźnik osiągnięcia rezultatu	Wartość bazowa (2024 rok)	Wartość docelowa (2035 rok)	Źródło danych wartości
	mieszkańców w wieku produkcyjnym			
Poprawa oferty inwestycyjnej, w tym: udostępnienie nowych obszarów przeznaczonych pod inwestycje	Powierzchnia nowych przygotowanych i/lub uzbrojonych terenów inwestycyjnych (ogółem)	0 ha	10 ha (łącznie w całym okresie)	Urząd Miejski w Krzepicach
Wzrost potencjału inwestycyjnego gminy	Wskaźnik G - dochodów podatkowych gminy w przeliczeniu na jednego mieszkańca (rocznie)	1764,15 zł	3000 zł (na koniec okresu)	Ministerstwo Finansów
Cel operacyjny II.2. Wzrost atrakcyjności lokalnego rynku pracy i wzmocnienie kapitału ludzkiego				
Aktywizacja zawodowa i zmniejszenie bezrobocia zwłaszcza osób zagrożonych wykluczeniem społecznym i biernych zawodowo	Stopa bezrobocia rejestrowanego [%]	7,8%	5% (na koniec okresu)	Główny Urząd Statystyczny
Wzrost przedsiębiorczości wśród mieszkańców	Liczba osób fizycznych prowadzących działalność gospodarczą na 1000 ludności (rocznie)	104 osoby	115 osób (na koniec okresu)	Główny Urząd Statystyczny
Wzrost dochodów mieszkańców	Przeciętne miesięczne wynagrodzenie brutto według badania wg miejsca zamieszkania [zł]	7886,40 zł (I.2025r.)	15000 zł (na koniec okresu)	Główny Urząd Statystyczny



Rezultaty	Wskaźnik osiągnięcia rezultatu	Wartość bazowa (2024 rok)	Wartość docelowa (2035 rok)	Źródło danych wartości
Cel operacyjny II.3. Rozwój cyfryzacji, w tym e-usług publicznych				
Instytucje publiczne otrzymujące wsparcie na opracowywanie usług, produktów i procesów cyfrowych	Liczba instytucji, w których wdrożone nowe usługi, produkty i/lub procesy cyfrowe	0 podmiotów	2 podmioty (łącznie w całym okresie)	Urząd Miejski w Krzepicach
Poprawa dostępności i jakości usług publicznych świadczonych drogą elektroniczną	Liczba wdrożonych nowych usług publicznych zrealizowanych drogą elektroniczną	0 sztuk	15 sztuk (łącznie w całym okresie)	Urząd Miejski w Krzepicach
Wzrost liczby osób korzystających z nowych i zmodernizowanych elektronicznych usług, produktów i procesów cyfrowych	Liczba użytkowników nowych i/lub zmodernizowanych publicznych usług, produktów i procesów cyfrowych	0 użytkowników	400 użytkowników (na koniec okresu)	Urząd Miejski w Krzepicach
Obszar priorytetowy III. PRZESTRZEŃ I ŚRODOWISKO				
CEL STRATEGICZNY III: GMINA KRZEPICE - O WYSOKIEJ JAKOŚCI PRZESTRZENI Z CZYSTYM ŚRODOWISKIEM NATURALNYM				
Cel operacyjny III.1 Poprawa dostępności transportowej i komunikacyjnej				
Poprawa dostępności i jakości infrastruktury drogowej	Długość nowych lub zmodernizowanych dróg i mostów	0 km	10 km (łącznie w całym okresie)	Urząd Miejski w Krzepicach
Poprawa dostępności i jakości	Drogi dla rowerów na 100 km ²	3,42 km (2023 rok)	5 km (na koniec okresu)	Urząd Miejski w Krzepicach



Rezultaty	Wskaźnik osiągnięcia rezultatu	Wartość bazowa (2024 rok)	Wartość docelowa (2035 rok)	Źródło danych wartości
infrastruktury rowerowej				
Poprawa dostępności do infrastruktury transportu zbiorowego	Liczba wybudowanych punktów przesiadkowych	0 sztuk	1 sztuka (łącznie w całym okresie)	Urząd Miejski w Krzepicach
Poprawa dostępności do punktów ładowania samochodów elektrycznych	Liczba nowych punktów ładowania samochodów elektrycznych (ogółem)	0 sztuk	5 sztuk (łącznie w całym okresie)	Urząd Miejski w Krzepicach
Cel operacyjny III.2. Rozwój nowoczesnej i bezpiecznej infrastruktury i zagospodarowanie przestrzeni				
Rozwój do infrastruktury kanalizacyjnej	Korzystający z instalacji kanalizacyjnej w % ogółu ludności	80,2% (2023 rok)	90% (na koniec okresu)	Główny Urząd Statystyczny
Poprawa systemu gospodarki odpadami	Liczba rozbudowanych i doposażonych punktów selektywnej zbiórki odpadów komunalnych	0 szt.	1 szt. (łącznie w całym okresie)	Urząd Miejski w Krzepicach
Poprawa dostępności i rozwój infrastruktury bezpieczeństwa	Liczba rozbudowanych i doposażonych jednostek ratowniczo-gaśniczych	0 sztuk	3 sztuki (łącznie w całym okresie)	Urząd Miejski w Krzepicach
Poprawa stanu technicznego i dostępności budynków użyteczności publicznej	Liczba rozbudowanych, zmodernizowanych, dostosowanych do potrzeb osób ze szczególnymi potrzebami budynków użyteczności publicznej	0 sztuk	3 sztuki (łącznie w całym okresie)	Urząd Miejski w Krzepicach
Zachowanie i /lub poprawa stanu	Liczba wspartych obiektów dziedzictwa kulturowego,	0 sztuk	5 sztuk	Urząd Miejski w Krzepicach



Rezultaty	Wskaźnik osiągnięcia rezultatu	Wartość bazowa (2024 rok)	Wartość docelowa (2035 rok)	Źródło danych wartości
obiektów dziedzictwa kulturowego, w tym zabytków	m.in. poddanych modernizacji, renowacji, utrzymaniu		(łącznie w całym okresie)	
Rozwój mieszkalnictwa	Liczba nowych mieszkań oddanych do użytkowania na 1000 ludności (rocznie)	1,3 sztuki	3 sztuki (na koniec okresu)	Główny Urząd Statystyczny
Cel operacyjny III.3. Ochrona środowiska naturalnego i dostosowanie do zmian klimatu				
Poprawa efektywności energetycznej budynków	Liczba zmodernizowanych energetycznie budynków użyteczności publicznej i/lub wyposażonych w OZE	0 sztuk	3 sztuki (łącznie w całym okresie)	Urząd Miejski w Krzepicach
Wzrost wykorzystania i magazynowania odnawialnych źródeł energii	Moc nowych wybudowanych instalacji OZE	0 MW	1 MW (łącznie w całym okresie)	Urząd Miejski w Krzepicach / Główny Urząd Statystyczny
Zmniejszenie emisji zanieczyszczeń do atmosfery	Średnioroczne roczne stężenie pyłu PM 2,5	10,5 – 15,4 $\mu\text{g}/\text{m}^3$	<14 $\mu\text{g}/\text{m}^3$	Główny Inspektorat Ochrony Środowiska
Rozwój błękitno-zielonej infrastruktury i zachowanie bioróżnorodności	Liczba nowych i zmodernizowanych obiektów lub obszarów w zakresie błękitno-zielonej infrastruktury i bioróżnorodności	0 sztuk	10 sztuk (łącznie w całym okresie)	Urząd Miejski w Krzepicach
Rozwój terenów zielonych	Powierzchnia gminnych terenów zieleni na 1 mieszkańca [m ²]	4,1	4,5	Główny Urząd Statystyczny



REZULTATY I WSKAŹNIKI HORYZONTALNE WSPÓLNE DLA PLANOWANYCH DZIAŁAŃ

Kierunki działań	Oczekiwane rezultaty	Wskaźnik osiągnięcia rezultatu	Wartość bazowa 2026	Wartość docelowa 2035	Źródło danych wartości
Inwestycyjne	Poprawa dostępności do nowej lub zmodernizowanej infrastruktury	Liczba osób korzystających ze wspartej infrastruktury (rocznie)	0 osób	6000 osób	Urząd Miejski w Krzepicach placówki samorządowe organizacje pozarządowe inne podmioty realizujące projekty w ramach SRG
Nieinwestycyjne	Poprawa dostępności do programów i wsparcia w ramach działań skierowanych do mieszkańców i pozostałych interesariuszy	Liczba osób biorących udział w programie /korzystających ze wsparcia (rocznie)	0 osób	4000 osób	



V. MODEL STRUKTURY FUNKCJONALNO-PRZESTRZENNEJ GMINY KRZEPICE

W ramach tej części Strategii Rozwoju Gminy Krzepice do 2035 roku opracowano i zaprezentowano model struktury funkcjonalno-przestrzennej z uwzględnieniem dokumentów planistycznych, w tym obowiązujących na szczeblu lokalnym: miejscowych planów zagospodarowania przestrzennego oraz studium uwarunkowań i kierunków przestrzennego zagospodarowania gminy.

Model stanowi ilustrację założeń polityki rozwoju lokalnego, przedstawia długookresową strategiczną wizję rozwoju gminy wynikającą z uwarunkowań związanych z jej położeniem, trendami rozwojowymi oraz kierunki zmian oczekiwanych w wyniku realizacji Strategii Rozwoju Gminy Krzepice do 2035 roku.

Zgodnie z art. 10e ustawy o samorządzie gminnym: model struktury funkcjonalno-przestrzennej rozumiany jako docelowy układ elementów składowych przestrzeni, obejmuje:

- a) strukturę sieci osadniczej wraz z rolą i hierarchią jednostek osadniczych,
- b) system powiązań przyrodniczych,
- c) główne korytarze i elementy sieci transportowych, w tym pieszych i rowerowych,
- d) główne elementy infrastruktury technicznej i społecznej.

Zatem model struktury funkcjonalno-przestrzennej określa sposób organizacji przestrzeni Gminy Krzepice w perspektywie długofalowego rozwoju społeczno-gospodarczego i przestrzennego. Jest on podstawą dla prowadzenia zrównoważonej polityki przestrzennej, umożliwiającej harmonijne kształtowanie układu osadniczego, infrastruktury oraz systemu powiązań przyrodniczych i komunikacyjnych.

Model ten wskazuje kierunki, które zapewnią spójność przestrzenną gminy, wzmacnianie jej funkcji lokalnych i ponadlokalnych, poprawę dostępności transportowej, a także ochronę i racjonalne wykorzystanie zasobów środowiska.

W ramach modelu określono w szczególności:

- a) strukturę sieci osadniczej – wraz z określeniem roli i hierarchii jednostek osadniczych, z podziałem na ośrodek główny (Miasto Krzepice), miejscowości o funkcjach uzupełniających (centra wiejskie) oraz jednostki o charakterze rolniczo-osadniczym i rekreacyjnym;



- b) system powiązań przyrodniczych – obejmujący elementy sieci ekologicznej, korytarze przyrodnicze, doliny rzek i tereny zieleni, stanowiące o ciągłości przyrodniczej i bioróżnorodności gminy;
- c) główne korytarze i elementy sieci transportowych – z uwzględnieniem dróg o znaczeniu ponadlokalnym i lokalnym, a także rozwijanej infrastruktury pieszej i rowerowej, sprzyjającej zrównoważonej mobilności;
- d) główne elementy infrastruktury technicznej i społecznej – obejmujące systemy zaopatrzenia w wodę, odprowadzania i oczyszczania ścieków, gospodarkę odpadami, sieć elektroenergetyczną, gazową oraz kluczowe obiekty i instytucje użyteczności publicznej, oświaty, kultury, ochrony zdrowia i sportu.

Przyjęty model ma na celu integrację aspektów przestrzennych, społecznych, gospodarczych i środowiskowych, tak aby rozwój Gminy Krzepice odbywał się w sposób zrównoważony, harmonijny i odpowiadający potrzebom mieszkańców oraz wyzwaniom współczesności.

W ramach diagnozy sytuacji społecznej, gospodarczej, przestrzennej i klimatyczno-środowiskowej zidentyfikowano następujące obszary funkcjonalne.

- Miejski obszar funkcjonalny - Miasto Krzepice:
 - Krzepice są małym miastem (4083 mieszkańców według stanu na dzień 31.12.2024 r.), pełniącym funkcję lokalnego ośrodka usługowego dla gminy i okolicznych miejscowości – obszarów wiejskich,
 - nie stanowią rdzenia metropolitalnego MOF w rozumieniu ustawy, ale można je uznać jako lokalny ośrodek miejski z obszarem oddziaływania na całą gminę i sąsiednie jednostki (w tym gminy: Opatów, Lipie, Panki),
 - miasto jest powiązane funkcjonalnie z większymi MOF: Częstochową (edukacja wyższa, rynek pracy, usługi specjalistyczne, kultura, handel), Wieluniem (handel, zdrowie, transport), Kłobuckiem (administracja powiatowa, usługi publiczne);
- Obszary funkcjonalne wewnętrzne (w skali gminy):
 - Miasto Krzepice – rdzeń usługowo-gospodarczy i administracyjny gminy (urzędy, szkoły, usługi, handel)
 - Obszary wiejskie – funkcje rolnicze, agroturystyczne, produkcja rolno-spożywcza,
 - Obszary rekreacyjno-przyrodnicze – dolina Liswarty, tereny leśne, obszary cenne przyrodniczo – potencjał dla turystyki, rekreacji i zielonej gospodarki,
- Obszary inwestycyjne – tereny pod działalność gospodarczą, np. przy drodze krajowej 43;
- Obszary funkcjonalne ponadlokalne:



- Rolniczy obszar funkcjonalny – gmina wpisuje się w charakter rolniczy północnej części województwa śląskiego, z potencjałem przetwórstwa rolno-spożywczego,
- Przyrodniczy obszar funkcjonalny – obecność Liswarty i cennych przyrodniczo terenów,
- Turystyczny obszar funkcjonalny – możliwość rozwoju turystyki aktywnej (spływy kajakowe Liswartą, szlaki rowerowe) i kulturowej (zabytki, tradycje lokalne).

Powiązania funkcjonalne Gminy Krzepice:

- Komunikacyjne – droga krajowa DK 43 (przebiegająca przez województwa: łódzkie, opolskie i śląskie – łącząca Wieluń z Częstochową), sieć dróg powiatowych i lokalnych oraz linia kolejowa 181 (Herby Nowe – Oleśnica);
- Gospodarcze – rynek pracy w Krzepicach uzupełniają rynki w Kłobucku, Wieluniu i Częstochowie;
- Społeczne – mieszkańcy korzystają z usług edukacyjnych i zdrowotnych w większych ośrodkach;
- Ekologiczne – wspólny system przyrodniczy Liswarty i lasów z sąsiednimi gminami.

Gmina Krzepice tworzy lokalny obszar funkcjonalny o charakterze miejsko-wiejskim, z Miastem Krzepice jako rdzeniem usługowym, powiązaniem z większymi MOF (Częstochowa, Wieluń, Kłobuck). Ma także potencjał w ramach obszarów funkcjonalnych rolniczych, przyrodniczych i turystycznych.



5.1. STRUKTURA SIECI OSADNICZEJ WRAZ Z ROLĄ I HIERARCHIĄ JEDNOSTEK OSADNICZYCH

Powierzchnia Gminy Krzepice wynosi 79 km². Największy obszar gminy zajmuje Miasto Krzepice – ponad 35% obszaru gminy, natomiast najmniejszy sołectwo Stanki – około 2%.

Obszar Gminy Krzepice, podobnie jak powiatu kłobuckiego, charakteryzuje się wysokim udziałem użytków rolnych, które stanowią 82,8% ogółu obszaru gminy.

W porównaniu do średniej wartości udziału gruntów leśnych oraz zadrzewionych i zakrzewionych dla województwa (33,3%) i powiatu (30,4%), gmina charakteryzuje się niskim poziomem tych terenów, tj. 9,8%.

Udział powierzchni gruntów zabudowanych i zurbanizowanych wynosi: 5,3% obszaru gminy.

Tabela 3. Udział poszczególnych rodzajów powierzchni gruntów w Gminie Krzepice

Wyszczególnienie	Udział powierzchni w %
Użytki rolne	82,8%
Grunty leśne oraz zadrzewione i zakrzewione	9,8%
Grunty pod wodami	1,0%
Grunty zabudowane i zurbanizowane	5,3%
Nieużytki	1,0%
Tereny różne	0,1%

Źródło: opracowanie własne na podstawie danych GUS, BDL

Gmina Krzepice ma charakter miejsko-wiejski. Miejska część gminy wyróżnia się typową dla miasta zabudową, której centralnym punktem jest Rynek, natomiast sołectwa mają charakter wiejski, zazwyczaj z zabudową rozlokowaną wzdłuż jednej ulicy. Sieć osadnicza koncentruje się wokół istniejących ciągów komunikacyjnych.

Układ osadniczy gminy jest efektem historycznego rozwoju oraz uwarunkowań środowiskowych i komunikacyjnych. Osadnictwo koncentruje się głównie w dolinie rzeki Liswarty oraz wzdłuż głównych ciągów komunikacyjnych, co sprzyja integracji przestrzennej gminy i powiązaniom z sąsiednimi jednostkami.

Na obszarze gminy dominuje mieszkaniowy charakter zabudowy, a zwłaszcza zabudowa mieszkaniowa jednorodzinna i zagrodowa. Usługi podstawowe zostały skoncentrowane w centrach



miejscowości. Zlokalizowane są również tereny o funkcji produkcyjno-składowej, jak również rekreacyjne.

Gmina ma przede wszystkim charakter rolniczy, a duża liczba ludności utrzymuje się z pracy w gospodarstwach rolnych.

Tabela 4. Powierzchnia i struktura gruntów w Gminie Krzepice w podziale na miejscowości/sołectwa

Miejscowość/Sołectwo	powierzchnia w ha	udział w %
Miasto Krzepice	2766,0968	35,03%
Dankowice	1251,4409	15,85%
Lutrowskie	311,0310	3,94%
Podłęże Królewskie	413,1959	5,23%
Stanki	173,2197	2,19%
Starokrzepice	1258,7062	15,94%
Zajączki Pierwsze	903,8889	11,45%
Zajączki Drugie	819,3567	10,38%
Ogółem Gmina Krzepice	7896,9361	100,00%

Źródło: dane Urzędu Miejskiego w Krzepicach

Głównym ośrodkiem gminy jest Miasto Krzepice, stanowiące lokalny ośrodek administracyjny, gospodarczy, usługowy i komunikacyjny. Stanowi on również ośrodek rozwoju o znaczeniu ponadgminnym. Zlokalizowane są tutaj instytucje samorządowe, w tym: Urząd Miejski, Miejsko - Gminny Ośrodek Pomocy Społecznej, Gminny Ośrodek Kultury, Gminna Biblioteka Publiczna, jak również placówki handlowo – usługowe.

Miasto stanowi lokalne centrum obsługi mieszkańców gminy i okolicznych obszarów.

Krzepice administracyjnie podzielne są na 3 osiedla: Osiedle Krzepice Stare Miasto, Osiedle Kuźniczka i Osiedle Kuków.

Pozostałą część gminy tworzą **ośrodki uzupełniające: Dankowice, Lutrowskie, Podłęże Królewskie, Stanki, Starokrzepice, Zajączki Pierwsze i Zajączki Drugie** - stanowiące sołectwa wiejskie, o zróżnicowanym charakterze funkcjonalnym – od rolniczego po mieszkaniowo-usługowy.

Dla Gminy Krzepice można przyjąć następującą trzystopniową **hierarchę jednostek osadniczych**:



Tabela 5. Hierarchia jednostek osadniczych w Gminie Krzepice

Poziom hierarchii	Jednostka/miejscowość	Charakter funkcjonalny
I (główny ośrodek)	Krzepice	Centrum administracyjne, usługowe, komunikacyjne i gospodarcze gminy
II (ośrodki uzupełniające)	Dankowice, Lutrowskie, Podłęże Królewskie, Stanki, Starokrzepice, Zajączki Pierwsze i Zajączki Drugie	Lokalne centra usługowo-mieszkaniowe
III (jednostki pomocnicze)	Pozostałe wsie i przysiółki	Ośrodki rolniczo-osadnicze i rekreacyjne

Struktura osadnicza Gminy Krzepice opiera się na jednoośrodkowym układzie z silnym centrum miejskim i siecią mniejszych wsi pełniących funkcje uzupełniające i rolniczo-osadnicze. Tak zorganizowana przestrzeń sprzyja integracji społecznej, równomiernemu rozwojowi oraz efektywnemu wykorzystaniu zasobów terytorialnych gminy.

Główne kierunki rozwoju sieci osadniczej:

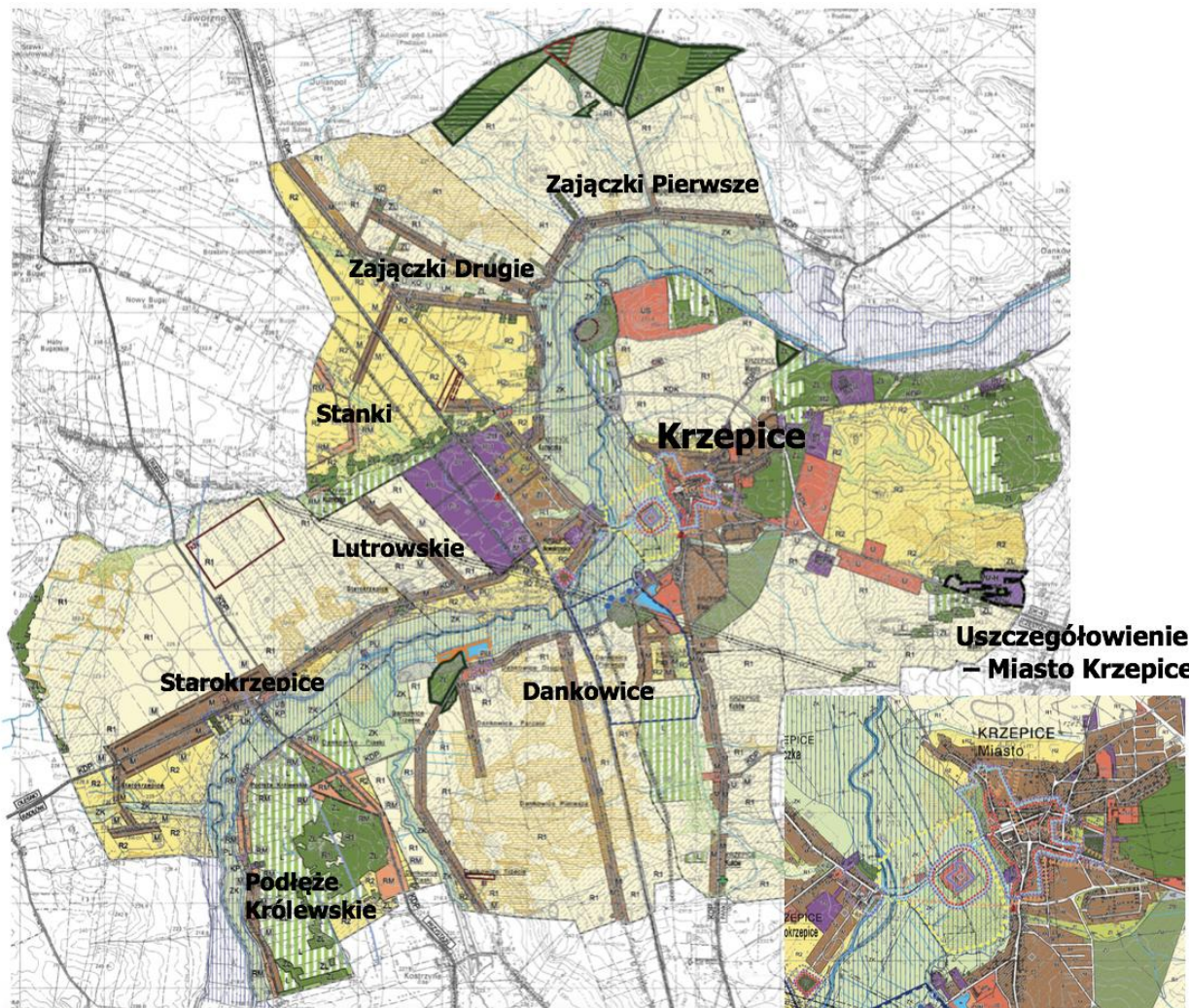
- wzmacnianie roli Miasta Krzepice jako centrum lokalnego,
- wspieranie rozwoju ośrodków wiejskich pełniących funkcje uzupełniające,
- poprawa dostępności komunikacyjnej i infrastrukturalnej między miejscowościami,
- rozwój terenów przeznaczonych pod budownictwo, zwłaszcza mieszkaniowe - z zachowaniem tradycyjnego charakteru zabudowy, dziedzictwa kulturowego i przyrodniczego gminy,
- wspieranie zrównoważonego rozwoju obszarów wiejskich,
- ochrona ładu przestrzennego i krajobrazu kulturowego i przyrodniczego.

Zgodnie z dokumentami planistycznymi, w tym studium uwarunkowań i kierunków przestrzennego zagospodarowania, na terenie gminy wyznaczono następujące główne strefy polityki przestrzennej:

- Zabudowy mieszkaniowej,
- Zabudowy usługowej, w tym zabudowy sakralnej,
- Zabudowy wielofunkcyjnej i produkcyjnej,
- Tereny rolne,
- Tereny leśne i zieleni urządzonej,
- Korytarz ekologiczny doliny Rzeki Liswarta i jej dopływów.



Rysunek 17. Sieć osadnicza i strefy polityki zagospodarowania przestrzennego w Gminie Krzepice



Legenda:

Krzepice	Strefa IV - korytarz ekologiczny i tereny wód	OBSZARY I OBIEKTY O WALORACH PRZYRODNICZYCH ORAZ WYMAGAJĄCE OCHRONY
--- granice sołectw	ZK główne korytarze ekologiczne doliny rzek Liswarty i Pankówki	las z przewagą cennych typów siedlisk przyrodniczych
--- linie rozgraniczające tereny o różnym przeznaczeniu w skali 1:10 000	W tereny wód powierzchniowych śródlądowych	las z dominacją drzewostanów o wieku 95 lat i powyżej
--- uszczegółowienie - granice rysunku studium w skali 1:10 000	rzeki	las o szczególnych wartościach przyrodniczych
STREFY POLITYKI PRZESTRZENNEJ	pozostałe ciekłe wodne i kanały	Główny Zbiornik Wód Podziemnych 325GZWP (J ₂) Częstochowa W wskazany do wysokiej ochrony (OWO)
Strefa I - tereny zabudowy mieszkaniowej	DROGI PUBLICZNE I INFRASTRUKTURA TECHNICZNA	projektowana strefa ochrony pośredniej komunalnego ujęcia wód
M tereny zabudowy mieszkaniowej	KDK tereny dróg publicznych - drogi krajowe	tereny zmeliorowane
Strefa II - tereny zabudowy usługowej	KDP tereny dróg publicznych - drogi powiatowe	OBSZARY I OBIEKTY O WALORACH KULTUROWYCH WRAZ ZE STREFAMI OCHRONNYMI
U tereny zabudowy usługowej: usługi, usługi publiczne, usługi handlu, gastronomii i rekreacji	KP tereny obsługi komunikacji	obszary i obiekty wpisane do rejestru zabytków
US tereny sportu i rekreacji	KO tereny infrastruktury technicznej - oczyszczalnia ścieków	strefa "B" ochrony konserwatorskiej
UK tereny zabudowy sakralnej	KU wysypiska odpadów	strefa "W" ochrony archeologicznej
Strefa III - tereny zabudowy wielofunkcyjnej i produkcyjnej	główne ujęcia wód podziemnych (istniejące/projektowane)	strefa "OW" obserwacji archeologicznej
PU tereny zabudowy produkcyjnej i usługowej	linia kolejowa ze stacjami	stanowiska archeologiczne
tereny nieudokumentowanych złóż surowców mineralnych	linia energetyczna 110 KW	strefy archeologiczne wykluczone z zabudowy
Strefa IV - tereny rolne	linia energetyczna 400 KW	strefy archeologiczne warunkowo dop. do zabudowy
R1 tereny rolnicze bez prawa lokalizacji zabudowy	KE urządzenia gospodarki elektroenergetycznej	strefa "K" ochrony krajobrazu
R2 tereny rolnicze dopuszczone do lokalizacji zabudowy	OBSZARY I OBIEKTY PRZYRODNICZE PRAWNIE CHRONIONE	strefa "E" ekspozycji zabytkowego układu miejskiego
RM tereny zabudowy: zagrodowej, zagrodowej z terenami zieleni	pomnik przyrody	wieża ciśnieni przy stacji PKP
Strefa V - tereny leśne i tereny zielone	lasz grupy pierwszej - ochronne	budynek komunalny (dawna szkoła podstawowa w Krzepicach)
Z lasy	objekt stawowy "Dankowice" o ustanowionym obrębie hodowlanym	
ZI zalesienia	tereny udokumentowanych złóż surowców mineralnych	
ZU zieleń urzędowa	głoby II i III klasy bonitacyjnej użytków rolnych	
ZI zieleń izolacyjna	głoby organiczne	
ZI cmentarze wraz ze strefami ochronnymi	tereny bezpośredniego zagrożenia powodzią	

Źródło: Studium uwarunkowań i kierunków przestrzennego zagospodarowania Gminy Krzepice (uchwała nr 64.472.2024 Rady Miejskiej w Krzepicach z dnia 27 lutego 2024 r.



5.2. SYSTEM POWIĄZAŃ PRZYRODNICZYCH

System powiązań przyrodniczych Gminy Krzepice stanowi zintegrowaną sieć elementów środowiska naturalnego, obejmującą obszary o najwyższych walorach przyrodniczych oraz korytarze ekologiczne umożliwiające przemieszczanie się gatunków roślin i zwierząt. System ten jest częścią szerszego regionalnego układu ekologicznego, powiązanego zwłaszcza z doliną rzeki Liswarty i strukturą przyrodniczą północno-zachodniej części województwa śląskiego.

Gmina Krzepice położona jest w obrębie dwóch mezoregionów fizycznogeograficznych: Wyżyny Wieluńskiej i Obniżenia Liswarty – Proсны, wchodzących w skład makroregionu zwanego Wyżyną Woźnicko-Wieluńską.

Wyżyna Wieluńska rozciąga się między Wieluniem a Częstochową. Stanowi ona część płyty jurajskiej, jednakże pozbawiona jest cech krajobrazowych wyżyny Krakowsko-Częstochowskiej. Wysokości nad poziom morza dochodzą do 260-300 m. Skały starszego podłoża odsłaniają się spod utworów czwartorzędowych tylko miejscami.

Natomiast Obniżenie Liswarty-Proсны powstało w mało odpornych skałach w dolnej i środkowej jury (iłowupki retyko-liasu). Szerokie dno "Obniżenia" położone w części wschodniej obniża się łagodnie w kierunku północno-zachodnim. Obniżenie wykorzystywane jest przez górny bieg Liswarty i Proсны.

Pod względem hydrograficznym gmina położona jest w dorzeczu rzeki Odry. Obszar jej odwadniania stanowi sieć rzeczna należąca do zlewni rzeki Liswarty – rzeka Liswarta wraz z licznymi dopływami, z których największymi są: Pankówka, Bieszczka i Piskara. Liswarta jest lewym dopływem Warty, płynie środkiem gminy z południowego zachodu na północny wschód tworząc w rejonie Krzepic rozległe zakola i jest wykorzystywana m.in. przez kajakarzy.

Doliny rzek Liswarty i Pankówki z niewielkimi kompleksami leśnymi w otoczeniu stanowią korytarze ekologiczne o znaczeniu regionalnym i lokalnym. Ponadto dolina rzeki Liswarty pełni również funkcję głównych powiązań przyrodniczo-klimatyczno-wodnych obszaru.

W obrębie zakoli Liswarty występują dwa pagórki, w tym jeden o nazwie Ptasia Góra (232 m n.p.m.). Znanym miejscem połowu ryb jest zalew „Łezka” w Krzepicach. Zbiornik retencyjny o powierzchni 4 hektarów i mieszczący 100 tys. m³ wody powstał w 1999 roku. Oprócz funkcji przeciwpowodziowej, służy także do celów rekreacyjnych. Jest to miejsce chętnie odwiedzane przez wędkarzy m.in. ze względu na liczną obecność wielu gatunków ryb, m.in. szczupaków i okoni, z regularnie organizowanymi zawodami wędkarskimi.

Ponadto przez teren gminy przepływa szereg bezimiennych cieków, wpadających bezpośrednio do rzeki Liswarty lub jej dopływów.



Wody podziemne występują w dwóch piętrach wodonośnych: czwartorzędowym i jurajskim.

Pod względem typologicznym większość gleb w obrębie wysoczyzny należy do typu pseudobielice, mniejsze powierzchnie zajmują gleby brunatne, lokalnie występują czarne ziemie. W dolinach rzek i strumieni wykształciły się gleby hydrogeniczne – mady i gleby mułowo-torfowe. Dominują gleby średniej wartości dla produkcji rolniczej zaliczone do IV-iej - ok. 59,0% oraz V-iej – ok. 25% klasy bonitacyjnej użytków rolnych. Gleby chronione przed zmianą przeznaczenia dla celów nierolniczych tj. III klasy bonitacyjnej stanowią ok. 9,0% użytków rolnych. Pod względem przydatności rolniczej dominują na gruntach ornych kompleksy: 5 – żytni (żytnio-ziemniaczany) dobry, 6 – żytni (żytnio-ziemniaczany) słaby oraz 8 – zbożowo – pastewny mocny. Na użytkach zielonych kompleks 2z – użytki zielone średnie.

Lasy, grunty zadrzewione oraz zakrzaczenia zajmują niewielką powierzchnię. Stanowią one zaledwie niecałe 10% ogólnej powierzchni gminy.

Największy powierzchniowo zwarty kompleks leśny występuje w jej północno-zachodniej części, oraz należy do Nadleśnictwa Kłobuck – leśnictwa Parzymiechy (obręb ewidencyjny Zajączki I).

Struktura siedliskowa lasów występujących na terenie gminy jest zróżnicowana. W strukturze siedliskowej lasów należących do Nadleśnictwa Kłobuck – obręb Parzymiechy i Kłobuck dominują siedliska lasowe. Największą powierzchnię zajmuje las mieszany świeży (LMśw), mniejszą – las świeży (Lśw) oraz las wilgotny (Lw). Wśród lasów pozostałych, niestanowiących własności Skarbu Państwa przeważają siedliska borowe tj. bór świeży (Bśw) oraz fragmentarycznie bór mieszany świeży (BMśw).

Występujące na terenie miasta i gminy Krzepice lasy państwowe administrowane przez Nadleśnictwo Kłobuck zostały uznane za lasy ochronne w kategorii:

- lasy wodochronne – oddz. 170 do 175 oraz oddz. 179 (obr. Parzymiechy)
- lasy stanowiące drzewostany uszkodzone na skutek działalności przemysłu – oddz. 372 (obr. Kłobuck, leśnictwo Zwierzyniec I).

Największy zwarty kompleks leśny zlokalizowany jest w północno-zachodniej części gminy. Dominującym w krajobrazie gatunkiem drzewa jest sosna zwyczajna. Występują tutaj również: świerk pospolity, modrzew, jodła i brzoza.

Do gatunków zwierząt zamieszkujących licznie teren gminy można zaliczyć m.in. bociany białe, dzięcioły, sowy, czyżyki, kukułki, jerzyki, jeże wschodnie, łasice łaski, sarny, dziki, zajęce szaraki i gacki brunatne, jaszczurki zwinki, zaskrońce, padalce zwyczajne, żmije zygzakowate, rzekotki drzewne oraz grzebiuszki ziemne.



Na terenie Gminy Krzepice ochronie podlegają:

- pomnik przyrody – grupa drzew, którą stanowią 2 wiązy szypułkowe w miejscowości Kuków nr 131, ustanowione Rozporządzeniem Wojewody Częstochowskiego Nr 4/96 z dnia 6 lutego 1996 r., zgodnie z Obwieszczeniem Wojewody Śląskiego z dnia 15 marca 1999 r. (Dziennik Urzędowy Województwa Śląskiego nr 8 z 1999 r., poz. 42),
- lasy grupy I-ej – ochronne – ustanowione Zarządzeniem MOŚZNiL nr 100 z dnia 23 lipca 1996 r. w sprawie uznania za ochronne lasów stanowiących własność Skarbu Państwa będących w zarządzie PGL Nadleśnictwa Kłobuck,
- zbiornik wodny „Dankowice” – o powierzchni 8,49 ha – obiekt stawowy o obrębie hodowlanym ustanowionym Rozporządzeniem Wojewody Częstochowskiego Nr 26/98 z dnia 17 grudnia 1998r., zgodnie z Obwieszczeniem Wojewody Śląskiego z dnia 15 marca 1999 r. (Dziennik Urzędowy Województwa Śląskiego nr 8 z 1999 r., poz. 42),
- strefy ochrony bezpośredniej ujęcia komunalnego w Krzepicach – 5 ujęć wód podziemnych z utworów czwartorzędowych – ustanowione decyzją Starostwa Powiatowego w Kłobucku – ROŚ.IV.6223/5/03 z dnia 31.10.2003 r.,
- gleby wysokich klas bonitacyjnych oraz gleby organiczne – chronione na mocy ustawy z dnia 3 lutego 1995 r. O ochronie gruntów rolnych i leśnych (Dz.U. 2004 Nr 121, poz. 1266 z późniejszymi zmianami),
- lasy – bez względu na formę własności, chronione na mocy ustawy z dnia 28 września 1991 r. o lasach (Dz.U. 101, poz. 444 z późniejszymi zmianami) oraz ustawy z dnia 3 lutego 1995 r. O ochronie gruntów rolnych i leśnych (Dz.U. 2004 Nr 121, poz. 1266 z późniejszymi zmianami),
- udokumentowane złoża surowców mineralnych – podlegające ochronie na mocy ustawy z dnia 4 lutego 1994 r. – Prawo geologiczne i górnicze (Dz.U. 2005 nr 228, poz. 1947 z późniejszymi zmianami),
- zabytki – obiekty i obszary wpisane do rejestru zabytków nieruchomości województwa chronione na mocy ustawy z dnia 23 lipca 2003 r. – O ochronie zabytków i opiece nad zabytkami (Dz.U. nr 162, poz. 1568 z późniejszymi zmianami),
- wody wglębne i powierzchniowe – na mocy ustawy z dnia 18 lipca 2001 r. – Prawo wodne (Dz.U. 2005 r. nr 239, poz. 2019 z późniejszymi zmianami),
- okazy gatunków roślin rzadkich, endemicznych – podatnych na zagrożenia lub zagrożonych wyginięciem oraz zwierząt i grzybów i ich siedlisk i ostoi podlegających ochronie gatunkowej, chronione z mocy ustawy z dnia 16 kwietnia 2004 r. – o ochronie przyrody (Dz.U nr 92, poz. 880 z późniejszymi zmianami).



Na obszarze gminy **nie występują tereny objęte formą ochroną przyrody** w postaci: parków narodowych, parków krajobrazowych, rezerwatów przyrody, pomników przyrody, czy obszarów Natura 2000.

Obszar Gminy Krzepice położony jest fragmentarycznie w obrębie projektowanej Krajowej Sieci Ekologicznej ECONET – Polska. Obszar doliny rzeki Liswarty bowiem na odcinku od jej „kolana” w rejonie miejscowości Krzepice do granic gminy na wschodzie wraz z terenami położonymi na północ od doliny pozostają w zasięgu obszaru węzłowego o znaczeniu krajowym – 15 K Obszaru Wyrzyny Wieluńskiej, wchodzącego w skład w/w Krajowej Sieci Ekologicznej.

Podsumowując, **główne elementy systemu przyrodniczego Gminy Krzepice:**

1. Dolina rzeki Liswarty – główny korytarz ekologiczny o znaczeniu regionalnym, przebiegający przez centralną część gminy. Pełni funkcję osi ekologicznej, łączącej lokalne ekosystemy leśne, łąkowe i wodne. Jest kluczowym siedliskiem dla wielu gatunków chronionych (m.in. bobra, czapli, zimorodka). Wymaga zachowania naturalnego charakteru doliny oraz ograniczenia zabudowy i regulacji hydrologicznych;
2. Ciągi leśne i zadrzewienia śródpolne – tworzą lokalne korytarze ekologiczne zapewniające powiązania między doliną Liswarty a kompleksami leśnymi zwłaszcza w rejonie Dankowic, Podłęża Królewskiego. Wspierają wymianę gatunkową, retencję wód i stabilność mikroklimatu;
3. Kompleksy leśne – zlokalizowane głównie w północnej i południowej części gminy (okolice Dankowic, Podłęża Królewskiego, północnych terenów Miasta Krzepice). Pełnią funkcję retencyjną, ochronną i rekreacyjną, stanowiąc ważny element regionalnej sieci ekologicznej;
4. Tereny rolnicze i łąki dolinne – stanowią obszary buforowe oraz półnaturalne korytarze ekologiczne, umożliwiające zachowanie bioróżnorodności krajobrazu rolniczego. Wymagają ochrony przed nadmierną zabudową i zanieczyszczeniem środowiska.

System przyrodniczy gminy jest powiązany z regionalną strukturą ekologiczną województwa śląskiego, w szczególności z korytarzem ekologicznym rzeki Liswarty. Tworzy on powiązania z obszarami sąsiednich gmin (Przystajń, Popów, Lipie) oraz stanowi część krajowej sieci ekologicznej ECONET–Polska. Ponadto łączy się z terenami leśnymi północnej części powiatu kłobuckiego, pełniącymi funkcję zaplecza bioróżnorodności i retencji wodnej.



Rysunek 18. System powiązań przyrodniczych w Gminie Krzepice



Źródło: opracowanie własne na podstawie <https://geoserwis.gdos.gov.pl/mapy>

System powiązań przyrodniczych Gminy Krzepice zapewnia równowagę ekologiczną, ochronę zasobów przyrodniczych i klimatycznych oraz stanowi podstawę zielonej infrastruktury rekreacyjnej. Wspiera rozwój ekoturystyki, podnosi jakość życia mieszkańców i zwiększa odporność gminy na skutki zmian klimatu.

System przyrodniczy Gminy Krzepice opiera się na dolinie Liswarty i sieci lokalnych powiązań ekologicznych tworzonych przez lasy, łąki i zadrzewienia śródpolne. Zachowanie jego spójności przestrzennej i ochrona przed presją urbanizacyjną są kluczowe dla utrzymania bioróżnorodności i wysokiej jakości środowiska naturalnego w gminie.



5.3. GŁÓWNE KORYTARZE I ELEMENTY SIECI TRANSPORTOWYCH, W TYM PIESZYCH I ROWEROWYCH

System transportowy Gminy Krzepice stanowi podstawowy element struktury funkcjonalno-przestrzennej, zapewniający sprawne powiązania komunikacyjne w obrębie gminy oraz z ośrodkami zewnętrznymi. Obejmuje układ drogowy, połączenia autobusowe, a także rozwijającą się sieć tras pieszych i rowerowych. Układ ten integruje funkcje transportowe, społeczne i gospodarcze, sprzyjając zrównoważonemu rozwojowi przestrzennemu gminy.

Główne korytarze transportowe:

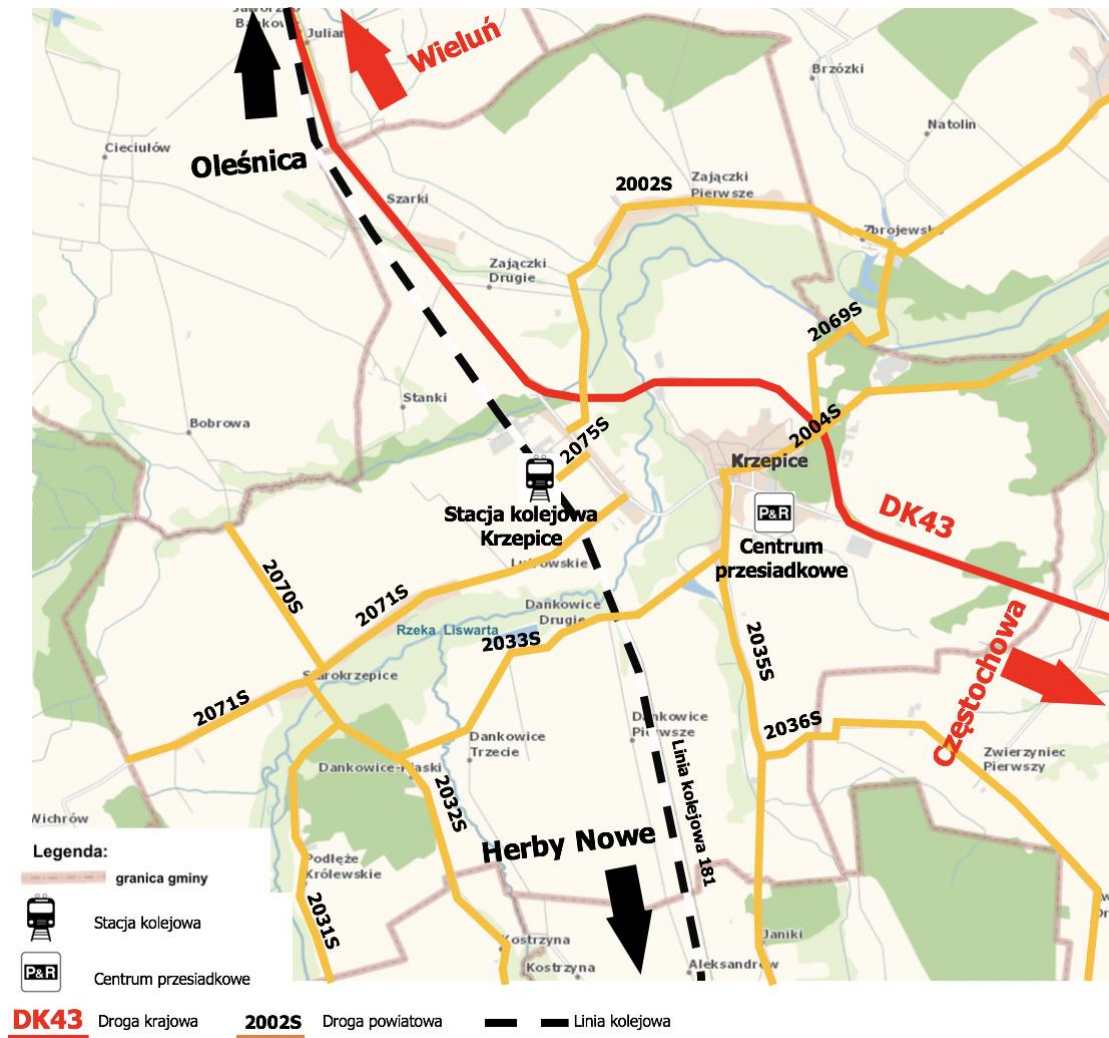
- droga krajowa 43 łącząca Wieluń z Częstochową - całkowita długość drogi krajowej na obszarze gminy wynosi 11 km, w tym obwodnicy Krzepic – ok. 6 km;
- drogi powiatowe o łącznej długości 42,1 km:
 - S 2002 Krzepice-Zajączki-Lipie,
 - S 2004 Krzepice-Danków-Lipie,
 - S 2031 Starokrzepice-Podłęże Szlacheckie,
 - S 2033 Kostrzyna-Dankowice-Krzepice,
 - S 2035 Krzepice-Janiki-Panki,
 - S 2036 Krzepice-Zwierzyniec,
 - S 2069 Krzepice (ul. Magreta)-Zbrojewsko,
 - S 2071 Wichrów-Starokrzepice-Krzepice,
 - S 2075 Krzepice ul. Dworcowa;
- drogi gminne o łącznej długości 63,02 km łączące poszczególne miejscowości ze sobą, po których odbywa się ruch lokalny;
- linia kolejowa Herby Nowe – Oleśnica (wg D 29) - nr 181 – łącząca węzeł kolejowy w Herbach z Oleśnicą przez Wieluń i Kępno – ze stacją kolejową w Krzepicach.

Ciągi piesze lokalizowane są zwłaszcza wzdłuż ulic w centrach miejscowości. Natomiast obserwuje się zwłaszcza deficyt w zakresie rozwoju tras rowerowych i ciągów pieszo-rowerowych pełniących funkcję zarówno komunikacyjną, jak i rekreacyjną. Istotne jest tworzenie spójnych połączeń pomiędzy Krzepicami a miejscowościami o funkcjach usługowych i rekreacyjnych.

Wzdłuż dróg powiatowych i gminnych istnieje konieczność budowy bezpiecznych tras pieszo-rowerowych, poprawiających dostępność szkół, ośrodków kultury i terenów zielonych. Wskazane jest także tworzenie rowerowych szlaków turystycznych łączących obszary przyrodniczo cenne, np. dolinę Liswarty i o znaczeniu kulturowym.



Rysunek 19. Główne korytarze i elementy sieci transportowych w Gminie Krzepice



Źródło: opracowanie własne na podstawie <https://geoportal.gov.pl>

Układ transportowy Gminy Krzepice stanowi jeden z kluczowych elementów rozwoju przestrzennego i społecznego. Jego modernizacja i rozbudowa, w szczególności w zakresie dróg lokalnych oraz tras pieszo-rowerowych, przyczyni się do poprawy jakości życia mieszkańców, zwiększenia bezpieczeństwa oraz promocji mobilności zrównoważonej.



5.4. GŁÓWNE ELEMENTY INFRASTRUKTURY TECHNICZNEJ I SPOŁECZNEJ

Infrastruktura techniczna i społeczna Gminy Krzepice stanowi fundament rozwoju przestrzennego i gospodarczego, a jej prawidłowe funkcjonowanie wpływa bezpośrednio na jakość życia mieszkańców. System infrastrukturalny obejmuje zarówno elementy sieciowe (m.in. wodno-kanalizacyjne, telekomunikacyjne), jak i obiekty użyteczności publicznej związane z edukacją, kulturą, sportem, ochroną zdrowia i opieką społeczną.

Należy również podkreślić, że na obszarze Gminy Krzepice zlokalizowane są obiekty dziedzictwa kulturowego, w tym historyczny układ urbanistyczny Miasta Krzepice, zabytki sakralne i stanowiska archeologiczne.

System infrastruktury technicznej i społecznej Gminy Krzepice powinien być rozwijany w sposób zrównoważony, z zapewnieniem wysokiej jakości usług publicznych, dostępności infrastruktury oraz zgodnie z zasadami ochrony środowiska. Dalsza modernizacja sieci i obiektów publicznych przyczyni się do wzrostu atrakcyjności osiedleńczej, inwestycyjnej i turystycznej gminy.

INFRASTRUKTURA TECHNICZNA

System zaopatrzenia w wodę – obejmuje sieć wodociągową o zasięgu gminnym zasilaną z ujęcia podziemnego. Prawie cały obszar gminy jest zwodociągowany – około 99,9% osób korzysta z sieci wodociągowej o długości około 80 km i z przyłączami do 2778 budynków mieszkalnych i zbiorowego zamieszkania.

W 2018 roku dokonano przebudowy i rozbudowy stacji uzdatniania wody w Krzepicach. Powstał nowy układ technologiczny o wydajność uzdatniania wody $Q_{hmax} = 250 \text{ m}^3/\text{h}$ oparty o naturalne procesy napowietrzania i filtracji wraz z dodatkowym układem ozonowania, który polepszy procesy utleniania ponadnormatywnych związków zawartych w wodzie surowej - m.in. manganu. Układ ozonowania poprawia również parametry organoleptyczne wody i stabilność bakteriologiczną wody.

Długość sieci kanalizacyjnej na obszarze gminy wynosi ponad 70 km, a liczba przyłączy do budynków wynosiła 2377 szt. Korzystający z kanalizacji sanitarnej to ponad 80% mieszkańców. W dalszym ciągu istnieje potrzeba rozszerzenia zasięgu sieci kanalizacyjnej na miejscowości peryferyjne zwłaszcza Dankowice Pierwsze i Podłęże Królewskie.



Odbiornikiem nieczystości jest oczyszczalnia ścieków przy ul. Kazimierza Wielkiego w Krzepicach, która została uruchomiona w 1996 roku, jej przepustowość wynosiła wówczas 1080 m³/dobę. W latach 2013/14 dokonano modernizacji i rozbudowy oczyszczalni. Obecnie przepustowość wynosi 1620 m³/dobę.

Oczyszczalnia ścieków w Krzepicach wykonana jest jako mechaniczno-biologiczna, pracująca w technologii sekwencyjnych reaktorów biologicznych (SBR).

Od odbiorców ścieki odbierane są poprzez układ sieci kanalizacyjnej – grawitacyjnej, jednak znaczne odległości i różnice w wysokości terenu wymusiły zastosowanie układu szeregu przepompowni ścieków.

Gmina nie posiada scentralizowanej sieci ciepłowniczej, a dla większość budynków źródłem ciepła są kotły węglowe i gazowe – w różnym stanie technicznym – emitującym do atmosfery zanieczyszczenia – zwłaszcza w sezonie zimowym.

Udział osób korzystających z sieci gazowej wynosi tylko 5,7% ogółu ludności.

Długość sieci gazowej wynosi około 27 km, a liczba przyłączy około 170 szt. Ponad 140 odbiorców zużywa gaz do ogrzewania mieszkań.

Na obszarze Gminy Krzepice następuje rozwój instalacji fotowoltaicznych na obiektach publicznych i prywatnych, również z magazynami energii elektrycznej oraz pomp ciepła – jako głównych źródeł ciepła. Jednakże gmina charakteryzuje się niedostatecznym poziomem wykorzystania odnawialnych źródeł energii w produkcji energii cieplnej oraz elektrycznej.

Na tle województwa śląskiego i powiatu kłobuckiego, w Gminie Krzepice większy odsetek ludności korzysta z sieci wodociągowej i kanalizacji sanitarnej, natomiast niską wartość osiąga wskaźnik korzystających z sieci gazowej.

Gospodarkę odpadami komunalnymi na terenie Gminy Krzepice na mocy nowych uregulowań prawnych od 2013 roku realizuje gmina.

Punkt Selektywnej Zbiórki Odpadów Komunalnych (PSZOK) prowadzony przez Gminę Krzepice (obsługa Zakład Działalności Komunalnej i Mieszkaniowej w Krzepicach ul. Targowa 19) zlokalizowany jest w Krzepicach przy ul. Kazimierza Wielkiego. PSZOK wymaga rozbudowy i doposażenia.

Sieć elektroenergetyczna obejmuje całą gminę, jednak w części wymaga modernizacji i przystosowania do przyłączania nowych odbiorców, w tym instalacji odnawialnych źródeł energii (OZE).

Na terenie gminy rozwijana jest sieć światłowodowa i dostęp do Internetu szerokopasmowego, szczególnie na terenach wiejskich. Wybudowano sieć światłowodową współfinansowaną ze środków zewnętrznych w ramach projektu realizowanego przez gminy subregionu północnego pn.: „Budowa infrastruktury informatycznej dla Subregionu Północnego E–region częstochowski”.



Ale dostęp do internetu mieszkańcom gminy zapewniany jest przede wszystkim przez prywatnych operatorów.

Urząd Miejski w Krzepicach zapewnia możliwość świadczenia e-usług publicznych za pomocą skrzynki e-doręczenia.

Dalszy rozwój infrastruktury cyfrowej jest warunkiem rozwoju e-usług.

W Krzepicach przy ul. Mickiewicza zlokalizowany jest Komisariat Policji. Jednocześnie na obszarze gminy funkcjonują następujące jednostki:

- ochotnicze straże pożarne włączone do krajowego systemu ratowniczo-gaśniczego:
 - OSP w Krzepicach, ul. Strażacka 1,
 - OSP w Starokrzepicach, ul. Oleska 205,
 - OSP w Zajączkach Drugich, ul. Główna 140,
- ochotnicze straże pożarne niewłączone do krajowego systemu ratowniczo-gaśniczego:
 - OSP w Dankowicach, Dankowice Pierwsze 4,
 - OSP w Kukowie, Kuków 79,
 - OSP w Kuźniczce, Kuźniczka 25,
 - OSP w Zajączkach Pierwszych, Zajączki Pierwsze 194.

Do największych problemów i potrzeb jednostek można zaliczyć konieczność doposażenia w sprzęt ratowniczy, samoloty i pojazdy gaśnicze oraz inne niezbędne do prowadzenia akcji ratowniczych i usuwania skutków zjawisk katastrofalnych.

Jednocześnie na terenie Gminy Krzepice nie występują schrony i inne budowle obronne lub ochronne o przeznaczeniu wojskowym bądź cywilnym. Brak również magazynów do przechowywania wody, energii, czy żywności.

INFRASTRUKTURA SPOŁECZNA

W Gminie Krzepice funkcjonują następujące placówki oświatowe:

- Przedszkole Samorządowe Nr 1 w Krzepicach;
- Szkoła Podstawowa Nr 1 w Krzepicach;
- Szkoła Podstawowa Nr 2 w Krzepicach (wraz z oddziałami przedszkolnymi);
- Szkoła Podstawowa w Zajączkach Pierwszych (wraz z oddziałami przedszkolnymi);
- Szkoła Podstawowa w Zajączkach Drugich (wraz z oddziałami przedszkolnymi);
- Szkoła Podstawowa w Starokrzepicach (wraz z oddziałami przedszkolnymi).



Wychowanie przedszkolne realizowane jest w Przedszkolu Samorządowym Nr 1 w Krzepicach oraz w oddziałach przedszkolnych prowadzonych przy szkołach podstawowych: nr 2 w Krzepicach, Szkole Podstawowej w Zajązkach Pierwszych, Szkole Podstawowej w Zajązkach Drugich oraz przy Szkole Podstawowej w Starokrzepicach.

W Gminie Krzepice funkcjonuje jeden prywatny żłobek zapewniający opiekę dzieciom do lat 3.

Usługi zdrowotne zapewnia Zespół Opieki Zdrowotnej z siedzibą w Kłobucku, w tym:

- Szpital Rejonowy im. dr. Anki przy ul. Szkolnej 1 w Krzepicach: Izba Przyjęć, Ambulatorium Ogólne, Oddział Chorób Wewnętrznych z pododdziałem geriatrycznym – 30 łóżek, pracownia USG i EKG, pracownia endoskopii,
- Zespół Lecznictwa Ambulatoryjnego:
 - ul. Częstochowska 1 w Krzepicach, ul. Szkolna 1: Poradnia Ogólna, Gabinet Zabiegowy, Gabinet Pielęgniarki Środowiskowej, Gabinet Położnej Środowiskowej,
 - ul. Oleska 207, Starokrzepice: Poradnia Ogólna, Gabinet Zabiegowy, Gabinet Pielęgniarki Środowiskowej, Gabinet Położnej Środowiskowej,
 - Poradnia Ogólna ul. Nowa Wieś 25 w Zajązkach Drugich, Gabinet Zabiegowy w Zajązkach, Gabinet Pielęgniarki Środowiskowej w Zajązkach, Gabinet Położnej Środowiskowej w Zajązkach Drugich,
- Zakład Rehabilitacji w Kłobucku:
 - Gabinet Fizjoterapii w Krzepicach,
 - Gabinet Fizjoterapii w Starokrzepicach;
- Pogotowie Ratunkowe w Kłobucku - Zespół Podstawowy Ratownictwa Medycznego w Krzepicach,
- Przychodnia Specjalistyczna – ul. Szkolna 1 w Krzepicach: Poradnia Geriatryczna, Poradnia Internistyczna,
- Zakład leczniczy: Zakład Opiekuńczo-Leczniczy - ul. Szkolna 1, Krzepice.

Na terenie gminy funkcjonują również placówki: Młodzieżowy Ośrodek Wychowawczy w Krzepicach oraz Warsztat Terapii Zajęciowej w Dankowicach Drugich Śląskiego Stowarzyszenia Pomocy Osobom Niepełnosprawnym.

W Krzepicach posiadają swoją siedzibę: Miejsko-Gminny Ośrodek Pomocy Społecznej, jak również gminne jednostki organizacyjne – instytucje kultury, tj.: Gminny Ośrodek Kultury w Krzepicach i Biblioteka Publiczna.

Centrami kultury w sołectwach są strażnice Ochotniczych Straży Pożarnych, przy których działają zespoły artystyczne, Koła Gospodyń Wiejskich, Młodzieżowe Drużyny Pożarnicze, świetlice, itp.



Gmina Krzepice dysponuje następującymi obiektami sportowymi i rekreacyjnymi:

- Stadion sportowy w Krzepicach (z którym związane jest powstanie klubu sportowego Liswarta), na którym uprawiana jest piłka nożna i organizowane imprezy sportowe, m.in.: Ogólnopolski Bieg Krzepkich (początek i koniec),
- Kompleks boisk Orlik w Krzepicach składający się z dwóch boisk przeznaczonych do gry w koszykówkę i siatkówkę oraz piłkę nożną,
- Hale sportowe, sale gimnastyczne i pozostałe boiska sportowe,
- Place zabaw dla najmłodszych mieszkańców gminy.

W skład mieszkaniowego zasobu Gminy Krzepice wchodzi 15 budynków, w których zlokalizowanych jest 52 mieszkań komunalnych o łącznej powierzchni użytkowej 2163,32 m². Ponad 80% z nich zlokalizowanych jest w Krzepicach.

Na terenie gminy zlokalizowane są również szlaki turystyczne. Najstarszym z nich jest niebieski szlak pieszy „Rezerwatów Przyrody” o łącznej długości 95 km od miejscowości Blachownia (powiat częstochowski), aż do miejscowości Chorzew (województwo łódzkie). Na terenie gminy przebiega od strony Zwierzyńca I przez ul. Andersa i Muznerowskiego do centrum miasta Krzepice, a następnie ul. K. Wielkiego, Polną w kierunku Magrety, by wyprowadzić szlak na Zbrojewisko i ku Dankowowi w gminie Lipie.

Zielony szlak rowerowy „Wielka Pętla Częstochowska” na trasie Lubliniec – Radomsko, w gminie przebiega od strony Pacanowa przez Dankowice, do centrum Krzepic i dalej przez Magretę w kierunku traktu leśnego do Dankowa.

Liswarciański Szlak Rowerowy został wytyczony i oznaczony z inicjatywy Lokalnej Grupy Działania „Zielony Wierzchołek Śląska” zgodnie z przebiegiem rzeki Liswarta - od jej źródeł, aż do ujścia. Na terenie gminy zlokalizowany jest w miejscowościach: Podłęże Królewskie, Starokrzepice i Krzepice.

Jednocześnie na terenie Gminy Krzepice zlokalizowany jest czerwony rowerowy Szlak Pankówki. Szlak przebiega przez małe i spokojne miejscowości powiatu kłobuckiego, a swoją nazwę wzięło od rzeki Pankówka, która jest prawym dopływem Liswarty. Trasa swój początek ma przy zalewie Zakrzew w Kłobucku, a kończy się przy kościele św. Jakuba Apostoła w Krzepicach.

W związku z atrakcyjnością kajakową rzeki Liswarty, w Krzepicach przy młynie rozpoczyna się „Szlak Kajakowy Liswarta” prowadzący, aż do Wąsosza Górnego nad Wartą.



Rysunek 20. Główna infrastruktura techniczna i społeczna w Gminie Krzepice



LEGENDA:

	Urząd Miejski		Koncentracja obiektów sportu i rekreacji		Punkt selektywnej zbiórki odpadów komunalnych
	Placówki oświatowe		Koncentracja zabytków		Rozbudowany system kanalizacyjny
	Zakłady opieki zdrowotnej		Węzeł przesiadkowy		Sieć gazowa
	Instytucje kultury		Koncentracja usług i handlu		Koncentracja produkcji, i/lub centrów logistycznych

Źródło: opracowanie własne na podstawie <https://wikipedia.pl>



Rysunek 21. Główne szlaki turystyczne w Gminie Krzepice



Źródło: opracowanie własne na podstawie <https://slaskie.travel>



DZIEDZICTWO KULTUROWE

Na obszarze Gminy Krzepice zlokalizowane są obiekty wpisane do Rejestru Zabytków prowadzonego przez Wojewódzkiego Konserwatora Zabytków w Katowicach.

Tabela 6. Obiekty wpisane do Rejestru Zabytków na obszarze Gminy Krzepice

WPIS DO REJESTRU (organ, data, nr decyzji) * w tym: zmiany decyzji, sprostowania, nadanie nowego numeru, itd.	PRZEDMIOT OCHRONY	ZAKRES OCHRONY	MIEJSCOWOŚĆ
1) WKZ, dn. 27.12.1969, KI.III-680/509/69 2) WKZ, dn. 16.02.1987 KI-5340/1/78/42 3) WKZ, dn. 2.05.1957 KI.V--60/I/142/57	kościół parafialny pw. św. Jakuba Apostoła; wieża i przybudówki, od N zakrystia z oratorium łączącym kościół z klasztorem, od W wieża	obiekty wraz z zespołem poklasztornym w ramach ogrodzenia	Krzepice
1) WKZ, dn. 27.12.1969, KI.III-680/510/69 2) WKZ, dn. 16.02.1978 KI-5340/1/78/43	dawny klasztor /obecnie plebania parafialny pw. św. Jakuba/	obiekt wraz z zespołem poklasztornym w ramach ogrodzenia murem z bramkami	Krzepice
1) WKZ, dn. 27.12.1969, KI.III-680/511/69 2) WKZ, dn. 10.03.1978 KL-5340/1/78/95 3) WKZ, dn. 2.05.1957 - obwarowania ziemne KI.V-60/I/143/57	pozostałości twierdzy, zachowane obwarowania ziemne systemu staroholenderskiego, z bastionami na narożnikach oraz reszty fundamentów	całość założeń twierdzy i otoczenie w promieniu 100 m od obwarowań ziemnych	Krzepice
1) WKZ, dn. 27.12.1969, KI-III-680/519/69 2) WKZ, dn. 01.03.1978 KL-5340/1/78/76 3) WKZ, dn. 31.03.1953 IV-36a/37/R404	układ urbanistyczny	Granice ochrony wyznaczają parcele: <ul style="list-style-type: none">• po zachodniej stronie (do numeru 12) i wschodniej stronie (do numeru 27) ulicy Świerczewskiego• wschodnia strona ulicy 1 Maja,• południowo-zachodnia strona (do numeru 38) i północno – wschodnia strona (do numeru 37) ulicy Częstochowskiej• wschodnia strona (do numeru 26) i zachodnia strona (do numeru 15) ulicy	Krzepice



WPIS DO REJESTRU (organ, data, nr decyzji) * w tym: zmiany decyzji, sprostowania, nadanie nowego numeru, itd.	PRZEDMIOT OCHRONY	ZAKRES OCHRONY	MIEJSCOWOŚĆ
		Szkolnej • południowa strona (do numeru 46) i północna strona (do numeru 49) ulicy Sienkiewicza • północna strona ulicy Ogrodowej, • wschodnia strona (do numeru 32) i zachodnia strona (do numeru 27) ulicy Kazimierza Wielkiego, • wylot ulicy Wieluńskiej • zachodnia strona ulicy Dolnej	
WKZ, dn. 27.05.1988 KL-II-5347/27/88	cmentarz żydowski	w granicach działek nr 185, 186 o pow. 1,4510 ha	Krzepice / Lutrowskie
WKZ, dn. 2.05.1957 KI.V-60/I/147/57	młyn wodny nad rzeką Liswartą		Podłęże Królewskie
WKZ, dn. 27.12.1969, KI.III-680/512/69 ŚWKZ, dn. 29.10.2021 K-RD.5130.165.2021.MB - pismo z nowym nr rejestr	ruiny bożnicy	obiekt wraz z najbliższym otoczeniem	Krzepice, ul. Wenecka 1
K-RD.5140.105.2022.MB, 15.02.2023	budynek kościoła pw. św. Franciszka z Asyżu w Zajączkach Pierwszych, zlokalizowany na działce ewidencyjnej nr 1667, obr. Zajączki I, gm. Krzepice, pow. kłobucki (identyfikator działki: 240602_5.0006.1667)	zakres wpisu do rejestru zabytków obejmuje ww. budynek w obrysie ścian zewnątrznych – zgodnie z oznaczeniem na mapie, stanowiącej integralną część decyzji	Zajączki Pierwsze 46
1) wpis w księdze 2) WKZ, dn. 29.12.1970 KI.III-67/32/70	stanowisko archeologiczne, Dankowice st. 1 – osada wielokulturowa, położone na terenach piaszczystych, częściowo porośnięte lasem, na skraju terasy prawego brzegu Liswarty, przy		Dankowice



WPIS DO REJESTRU (organ, data, nr decyzji) * w tym: zmiany decyzji, sprostowania, nadanie nowego numeru, itd.	PRZEDMIOT OCHRONY	ZAKRES OCHRONY	MIEJSCOWOŚĆ
	ujściu rzeczki Kukulanki, przy drodze z Krzepic do Pankowic		
1) wpis w księdze 2) WKZ, dn. 18.09.1970 KL.III-67/12/70	Stanowisko archeologiczne nr 2 – osada kultury przeworskiej, położone na terenie lasu, na półwyspie terasy prawego brzegu Liswarty, wzniesionego ponad stawami rybnymi, w odległości ok. 200- 300 m na północny zach. od folwarku Dankowice		Dankowice
1) WKZ, dn. 20.11.1968 KL.III-67/19/68 2) wpis w księdze	Stanowisko archeologiczne nr 3 – osada wielokulturowa; zniesienie położone wśród łąk, na prawym brzegu Liswarty, około 2 km na północny zachód od kościoła w Krzepicach, na zachód od wzgórza 233		Krzepice
1) WKZ, dn. 20.11.1968 KL.III-67/17/68 2) wpis w księdze	Stanowisko archeologiczne nr 2 Kuźniczka – cmentarzysko kultury łużyckiej, położone po obu stronach drogi do Zajączek, w pobliżu rzeczki Piaskary.		Krzepice Kuźniczka
1) WKZ, dn. 23.12.1974 2) 07.02.1977	Stanowisko archeologiczne nr 4 – osada wielokulturowa		Lustrowskie
1) WKZ, dn. 20.11.1968 KL.III-67/24/68 2) wpis w księdze	Stanowisko archeologiczne nr 1 – osada kultury łużyckiej i kultury przeworskiej, w północnej części		Podłęże Królewskie



WPIS DO REJESTRU (organ, data, nr decyzji) * w tym: zmiany decyzji, sprostowania, nadanie nowego numeru, itd.	PRZEDMIOT OCHRONY	ZAKRES OCHRONY	MIEJSCOWOŚĆ
	wsi, na stoku terasy prawego brzegu Liswarty, na południe od małego lasu, obok starej cegielni połowej.		
1) WKZ, dn. 20.11.1968 KL.III-67/23/68 2) wpis w księdze	Stanowisko archeologiczne nr 2 – osada kultury przeworskiej, na stoku terasy prawego brzegu Liswarty, w północnej części wsi, obok domu nr 7, w pobliżu kapliczki		Podłęże Królewskie
1) WKZ, dn. 20.11.1968 KL.III-67/22/68 2) wpis w księdze	Stanowisko archeologiczne nr 3 – cmentarzysko pradziejowe, na północnym krańcu wsi, przy drodze wiodącej do Starokrzepic, pomiędzy dwoma laskami, naprzeciw domu nr 1		Podłęże Królewskie

Źródło: opracowanie własne na podstawie danych <https://bip.katowice.wkz.gov.pl/>

Zgodnie z Zarządzeniem Burmistrza nr 0050.438.2014 do Gminnej Ewidencji Zabytków Gminy Krzepice wpisane są następujące obiekty na terenie:

Miasta Krzepice:

- układ urbanistyczny,
- cmentarz grzebalny przy ul. Częstochowskiej,
- dom murowany przy ul. Częstochowskiej 20,
- dom murowany przy ul. Częstochowskiej 38,
- młyn murowany przy ul. Częstochowskiej 40,
- dom drewniany przy ul. Dolnej 24,
- dom drewniany przy ul. Dolnej 26,
- kościół p.w. św. Jakuba przy ul. Kazimierza Wielkiego nr 1,



- klasztor z zespołem podklasztornym,
- dom murowany przy ul. Kazimierza Wielkiego nr 21,
- dom murowany przy ul. Kazimierza Wielkiego nr 24,
- dom murowany przy ul. Kazimierza Wielkiego nr 27,
- kaplica drewniana przy ul. Kazimierza Wielkiego/Polna,
- dom drewniany przy ul. Kościuszki 18,
- dom drewniany przy ul. Krakowskiej 18,
- dom drewniany przy ul. Krakowskiej 30,
- dom drewniany przy ul. Kuków 71,
- dom drewniany przy ul. Kuków 131,
- dom drewniany przy ul. Kuków 135,
- kapliczka p.w. M.B. Częstochowskiej – ul. Kuźniczka przy nr 1,
- dom murowany przy ul. Kuźniczka nr 12/14,
- dom murowany przy ul. Kuźniczka nr 20,
- dom murowany przy ul. Kuźniczka nr 22,
- dom drewniany przy ul. Kuźniczka nr 26,
- kapliczka św. Jana Nepomucena - ul. Kuźniczka przy nr 43,
- dom drewniany przy ul. Kuźniczka nr 61,
- dom murowany przy ul. Kuźniczka nr 71,
- młyn wodny „Marcelin” ul. Młyńska przy nr 2 i 4,
- dom (stara szkoła) przy ul. Księdza Muznerowskiego 14,
- cmentarz żydowski przy ul. Nadrzecznej,
- wodociągowa wieża ciśnień (kolejowa) przy ul. Przemysłowej,
- most kolejowy na rzece Piskarze przy ul. Przemysłowej,
- dom murowany przy ul. Rynek im. Powstańców 1863 nr 1,
- dom murowany przy ul. Rynek im. Powstańców 1863 nr 3,
- dom murowany przy ul. Rynek im. Powstańców 1863 nr 12,
- dom murowany przy ul. Rynek im. Powstańców 1863 nr 14,
- dom murowany przy ul. Rynek im. Powstańców 1863 nr 15,
- dom murowany przy ul. Rynek im. Powstańców 1863 nr 16,
- dom murowany przy ul. Rynek im. Powstańców 1863 nr 17,
- dom murowany przy ul. Rynek im. Powstańców 1863 nr 18,
- dom murowany przy ul. Rynek im. Powstańców 1863 nr 20,
- dom murowany przy ul. Sienkiewicza nr 12,
- dom murowany przy ul. Sienkiewicza nr 16,



- dom murowany przy ul. Sienkiewicza nr 18,
- dom murowany przy ul. Sienkiewicza nr 33,
- dom murowany przy ul. Sienkiewicza nr 44/46,
- ruiny bożnicy przy ul. Weneckiej,
- dom murowany przy ul. Wieluńskiej nr 3,
- kapliczka na moście – ul. Wieluńska przy nr 3,
- pozostałości twierdzy bastionowej przy ul. Wieluńskiej nr 7,
- dworek na terenie twierdzy oraz park przy ul. Wieluńskiej nr 7,
- osada – stanowisko archeologiczne nr 3,
- cmentarzysko – Kuźniczka – stanowisko archeologiczne nr 2.

Dankowice Pierwsze:

- dom drewniany przy nr 64,
- dom drewniany przy nr 68,
- dom drewniany przy nr 72,
- osada – stanowisko archeologiczne nr 1.

Dankowice Drugie:

- dom murowany przy nr 17,
- dom (dawne czworaki) przy nr 29,
- kapliczka św. Jana Nepomucena,
- dom drewniany przy nr 41,
- dom drewniany przy nr 47,
- osada – stanowisko archeologiczne nr 2.

Dankowice - Piaski:

- kaplica drewniana.

Lutrowskie:

- osada - stanowisko archeologiczne nr 4.

Podłęże Królewskie:

- kaplica murowana – przy nr 12,
- osada – stanowisko archeologiczne nr 1,
- osada – stanowisko archeologiczne nr 2,
- cmentarzysko – stanowisko archeologiczne nr 3.

Starokrzepice:

- kościół p.w. Przemienienia Pańskiego przy ul. Oleskiej nr 230,
- kaplica przy ul. Piaskowej nr 4,
- kuźnia murowana przy ul. Oleskiej.



Zajączki Pierwsze:

- kościół p.w. św. Franciszka przy nr 46,
- plebania przy nr 46,
- dom drewniany przy nr 45,
- kapliczka przy nr 46,
- dom drewniany przy nr 47.

Zajączki Drugie:

- dom drewniany przy nr 3.

Na terenie gminy zewidencjonowano 151 stanowisk archeologicznych (przede wszystkim: ślady osadnictwa i osady zwłaszcza z epoki kamienia, pradziejów, kultury łużyckiej, kultury przeworskiej, późnego średniowiecza, okresu nowożytnego) w następujących miejscowościach:

- Krzepice: 33 stanowiska,
- Starokrzepice: 31 stanowisk,
- Zajączki: 28 stanowisk,
- Dankowice: 21 stanowisk,
- Kuźniczka: 14 stanowisk,
- Podłęże Królewskie: 9 stanowisk,
- Lutrowskie: 8 stanowisk,
- Kuków: 5 stanowisk,
- Stanki: 1 stanowisko,
- Szarki: 1 stanowisko.

Dobrze zachowanym zabytkiem, wpisanym w historię krzepickiej ziemi jest jednonawowy kościół parafialny pod wezwaniem św. Jakuba Apostoła ufundowany przez Kazimierza Wielkiego i zabudowania klasztorne po kanonikach regularnych. Kościół powstał w okresie największego rozkwitu stylu gotyckiego. O gotyckim charakterze obiektu świadczą ceglane mury wsparte szcorpami, dwa portale i ostrołukowe okna. Na obecny wygląd i wyposażenie kościoła miały wpływ różne style i kolejne przebudowy. Wśród wielu cennych dzieł sztuki i przedmiotów wpisanych do katalogu zabytków można wyróżnić: pacyfikał z 1577 roku, XVII-wieczny krucyfiks, cudowny obraz matki Bożej Różańcowej z 1736 roku i monstrancja z 1750 roku. Pamiętając o dużym bogactwie sakralnym regionu, należy zaznaczyć, że miasto Krzepice znajduje się na trasie pielgrzymów, zmierzających corocznie do Częstochowy na Jasną Górę.



Rysunek 22. Fragment rynku i kościół p.w. Św. Jakuba Apostoła w Krzepicach



Źródło: www.krzepice.pl

Kościół zlokalizowany jest w sąsiedztwie zabytkowego układu urbanistycznego w centrum Krzepic, na który składa się rynek z odchodzącą siatką ulic.

Zakładając miasto, w jego centrum - jak zwykle w takich wypadkach - wytyczono Rynek, spełniający funkcję targową oraz komunikacyjną. Tu właśnie przecinały się wiodące przez miasto drogi. O kierunkach, w których zmierzały, świadczyły ich nazwy - jak Kaliska, Warszawska czy Krakowska. Od XV w. rynek zwany był Rynkiem Wielkim w odróżnieniu od wytyczonego wówczas Rynku Małego.

Rynek położony był nietypowo – znajdował się na obrzeżach układu urbanistycznego miasta. Od czasu lokacji zdominowany był przez układ komunikacji przelotowej. Łączył też w sobie funkcję placu przedkościelnego. Ogrodzenie kościoła św. Jakuba Apostoła wchodziło masywną bramą ryzalitową w przestrzeń rynkową. Dwie osie kompozycyjne (przelotowa i kościelna) były do siebie równoległe i równoważne, co zdarza się nieczęsto. Całość zabudowy powstała po wielkim pożarze miasta w 1881 r. W okresie międzywojennym zbudowano studnię miejską. Zabudowa pozostała przez cały czas parterowa lub dwukondygnacyjna. Wybrukowano też wówczas płytę rynku oraz nasadzono szpalery drzew (nieregularne). Po II wojnie światowej wprowadzono na rynek park, a w latach 70. XX w. przeprowadzono kapitalny remont placu. W 2007 r. rynek uległ rewitalizacji w formach geometrycznych, z pozostałym jednak dookólnym ruchem samochodowym, izolującym



płytę od pierzei. Dosadzono też brakujące szpalery drzew oraz zbudowano historyzującą fontannę. W nawierzchnię wpisano herb miasta.

Warta uwagi jest również Synagoga w Krzepicach z początku XIX wieku znajdująca się w Krzepicach (województwo śląskie), przy ulicy Weneckiej 1, nad rzeką Liswartą. Zniszczona przez Niemców podczas II wojny światowej (obecnie w trakcie prac konserwatorskich).

Murowany z cegły i kamienia budynek synagogi wzniesiono na planie prostokąta o wymiarach 13,6 na 24,1 metra. W środku we wschodniej części znajdowała się główna sala modlitewna, a w zachodniej przedsionek, nad którym na piętrze znajdował się babiniec. Fasada ujęta jest w czterokolumnowy portyk z trójkątnym tympanonem, dawniej na tle schodkowego szczytu przesłaniającego dach. Nad drzwiami głównymi, a poniżej półokrągłego okna znajduje się tabliczka ze stylizowaną gwiazdą Dawida, którą podtrzymuje para lwów wkomponowana w hebrajski napis z zaszyfrowaną datą: "O jakimże lękiem napawa to miejsce! Nic tu innego, tylko dom Boży i brama do nieba". Wewnątrz synagogi, na ścianie wschodniej zachowała się wnęka po Aron ha-kodesz ujęta w prostą opaskę ceglana oraz zabity deskami okulus. Na ścianach znajdują się rzędy wysokich, półokrągłe zakończonych okien.

Rysunek 23. Ruiny Synagogi w Krzepicach



Źródło: www.krzepice.pl

Krzepicki cmentarz żydowski, czyli kirkut, stanowi unikat, jest bowiem jednym z największych w Europie skupisk żeliwnych macew. Na terenie Polski takie nagrobki występują w niewielu



miejscach. Większość z macew wykonana została w hucie w Kuźnicy Starej. Niestety, kirkut uległ dewastacji, a żeliwne nagrobki były obiektami kradzieży.

Rysunek 24. Kirkut w Krzepicach



Źródło: www.slaskie.travel


W Krzepicach zlokalizowane są pozostałości zamku. Krzepice jako miejscowość nadgraniczna uznana została przez króla Kazimierza III Wielkiego za jedno z miejsc strategicznych, w którym konieczny był silny murowany zamek. Zamek zbudowany został przy trakcie handlowym z Krakowa i Wiślicy do Wielkopolski i pobliski Śląsk. Dzięki temu doszło do szybkiego rozwoju osadnictwa. W 1378 r. rezydował na zamku wielkorządca kraju książę Władysław II Opolczyk. Potem często zatrzymywał się tu król Władysław Jagiełło. Następnie kasztelan rozpierski Henryk Hincza władał zamkiem dożywotnie. W latach 1526-1529 starosta krzepicki Mikołaj z Szydłowca zamek odbudował. Po śmierci starosty zamek dostał w 1532 Spytek Tarnowski. Potem właścicielką zamku stała się królowa Izabela Jagiellonka. W 1587 roku na krótko znalazł się w rękach arcyksięcia Maksymiliana II. W 1558 r. zamek restaurował starosta krzepicki Stanisław Wolski. Mikołaj Wolski zamek rozbudował w okazałą rezydencję w 1588 r. W czasie potopu szwedzkiego zamek uległ zniszczeniu. Po zniszczeniach wojennych zamek odbudował starosta krzepicki Michałowski. Mury zamkowe rozbierane były przez władze pruskie w XIX wieku. Następny nabywca zamku Ignacy Czernik sprzedał go Pawłowi Szyszkowskiemu. Ostatecznie w 1927 r. Franciszek Kowalski, wydał polecenie rozebrania ostatniego fragmentu murów zamkowych.

Według lustracji z 1636 r. renesansowy zamek był niewielki. Posiadał mały dziedziniec wewnętrzny otoczony z trzech stron dwupiętrowymi skrzydłami mieszkalnymi. Z czwartej strony dziedzińca zamykały krużganki, pełniące funkcję klatki schodowej, łączącej skrzydła mieszkalne oraz kaplicę i wysoki parter. Zamek był otoczony murem z czterema narożnymi wieżyczkami. Budowla



renesansowa została zbudowana na prostokątnym rzucie gotyckiego dziedzińca. Stare mury obwodowe stały się zewnętrznymi ścianami budynków mieszkalnych. Na środku frontowej fasady znajdowała się wysoka wieża z bramą prowadzącą na dziedziniec. Przy zamku znajdował się ogród włoski i zwierzyńiec oraz ufortyfikowane przedzamcze.

Rysunek 25. Wizualizacja zamku w Krzepicach – rysunek Jana Gumowskiego z 1939 r.



OBSZARY ZAGROŻONE POWODZIĄ I SUSZĄ

Główne źródło zagrożeń nadzwyczajnych w Gminie Krzepice to tereny szczególnego zagrożenia powodzią wynikające z czynników naturalnych – występujące w dolinie rzeki Liswarty. Zagrożenie stanami powodziowymi występuje szczególnie w okresie wiosennym i wywołane jest roztopami i opadami deszczu.

Zgodnie z mapami zagrożenia powodziowego, o których mowa w art. 169 ustawy z dnia 20 lipca 2017 r. Prawo wodne (Dz.U. z 2025 r., poz. 960 ze zm. - dalej Prawo wodne) ustalono, że obszar gminy Krzepice znajduje się:

- a. na obszarze szczególnego zagrożenia powodzią, w rozumieniu art. 16 pkt 34) lit. a) Prawa wodnego, tj. obszarze, na którym prawdopodobieństwo wystąpienia powodzi jest średnie i wynosi 1%,
- b. na obszarze szczególnego zagrożenia powodzią, w rozumieniu art. 16 pkt 34) lit. b) Prawa wodnego, tj. obszarze, na którym prawdopodobieństwo wystąpienia powodzi jest wysokie i wynosi 10%,

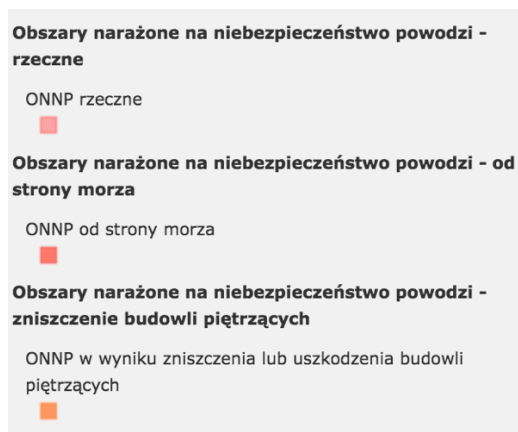


- c. na obszarze, na którym prawdopodobieństwo wystąpienia powodzi jest niskie i wynosi 0,2%,
- d. na obszarze szczególnego zagrożenia powodzią, w rozumieniu art. 16 pkt 34) lit. c) Prawa wodnego, tj. obszarze między linią brzegu a wałem przeciwpowodziowym lub naturalnym wysokim brzegiem, w który wbudowano trasę wału.
- e. na obszarze obejmującym tereny narażone na zalanie w przypadku całkowitego zniszczenia wału przeciwpowodziowego.

Rysunek 26. Wstępna ocena ryzyka powodziowego dla Gminy Krzepice



Legenda:



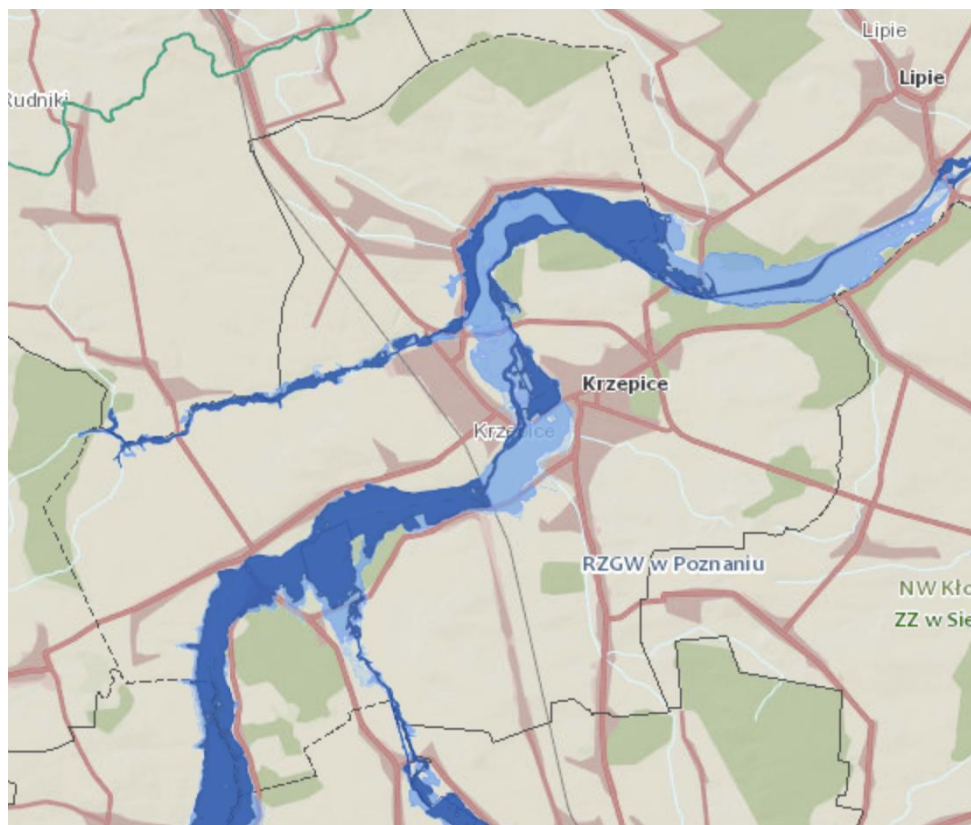
Źródło: https://wody.isok.gov.pl/imap_kzgw/



Na obszarze Gminy Krzepice znajdują się tereny w odległości mniejszej niż 50 m od stopy wału przeciwpowodziowego. Zgodnie z art. 176 ust. 1 ustawy Prawo wodne.

W zasięgu zlewu powodziowego znalazły się fragmenty terenów zainwestowanych w m. Krzepice, ul. Nowokrzepice, Starokrzepic ul. Zawodzie oraz Zajączki Pierwsze. W dokumentach planistycznych jest utworzona strefa bezpośredniego zagrożenia powodzią na terenach występujących wzdłuż rzek położonych na terenie gminy: Liswarta, Pankówka, Bieszczka i Piskara.

Rysunek 27. Mapa zagrożenia powodziowego dla Gminy Krzepice



Legenda:

Zasięg MZP od rzek - 10% (raz na 10 lat)
Zasięg MZP od rzek - 1% (raz na 100 lat)
Zasięg MZP od rzek - 0,2% (raz na 500 lat)
Zasięg MZP od rzek - całkowite zniszczenie wału przeciwpowodziowego
Zasięg MZP - zniszczenie lub uszkodzenie budowli piętrowej

Źródło: https://wody.isok.gov.pl/imap_kzgw/



Zmiany klimatyczne i intensywna działalność człowieka sprawiają, że powodzie występują częściej i są bardziej niszczycielskie. Hydroportal dostarcza niezbędnych informacji o zagrożeniu powodziowym, wspierając mieszkańców oraz organy administracji w podejmowaniu świadomych decyzji dotyczących ochrony przed powodzią. Dzięki mapom zagrożenia powodziowego (MZP) i mapom ryzyka powodziowego (MRP) obywatele mogą ocenić, czy teren, na którym mieszkają, jest zagrożony, a samorządy mają narzędzie do właściwego planowania przestrzennego i zarządzania kryzysowego.

Zgodnie z art. 172 ustawy z dnia 20 lipca 2017 r. Prawo wodne (Dz. U. z 2025 r., poz. 960 ze zm.) na podstawie map zagrożenia powodziowego i map ryzyka powodziowego przygotowuje się – z uwzględnieniem podziału kraju na obszary dorzeczy oraz regiony wodne – plany zarządzania ryzykiem powodziowym (PZRP). Dokumenty te obejmują wszystkie elementy zarządzania ryzykiem powodziowym, określone w art. 163 ust. 6 przedmiotowej ustawy, w szczególności działania służące zapobieganiu powodzi, ochronie przed powodzią oraz informacji na temat stanu należytego przygotowania w przypadku wystąpienia powodzi. Głównym celem PZRP jest ograniczenie potencjalnych negatywnych skutków powodzi dla życia i zdrowia ludzi, środowiska, dziedzictwa kulturowego oraz działalności gospodarczej poprzez realizację działań służących minimalizacji zidentyfikowanych zagrożeń i obniżeniu strat powodziowych.

Plany zarządzania ryzykiem powodziowym zostają przyjęte w drodze rozporządzenia wydanego przez ministra właściwego do spraw gospodarki wodnej. Podlegają one przeglądowi co 6 lat, a w razie potrzeby zostaje dokonana ich aktualizacja. Aktualnie do przedmiotowego terenu odnosi się Plan zarządzania ryzykiem powodziowym dla obszaru dorzecza Odry, zawierający dotyczące regionu wodnego Warty, przyjęty Rozporządzeniem Rady Ministrów z dnia 26 października 2022r., opublikowany w dniu 22 grudnia 2022 r. (Dz. U. poz. 2714).

Przeciwdziałanie skutkom suszy, zgodnie z art. 183 oraz 185 ustawy z dnia 20 lipca 2017 r. Prawo wodne (Dz.U. z 2025 r., poz. 960 ze zm.), prowadzi się zgodnie z planem przeciwdziałania skutkom suszy, który uwzględnia podział kraju na obszary dorzeczy. Plan przeciwdziałania skutkom suszy zawiera analizę możliwości powiększenia dyspozycyjnych zasobów wodnych, propozycje budowy lub przebudowy urządzeń wodnych, propozycje niezbędnych zmian w zakresie korzystania z zasobów wodnych oraz zmian naturalnej i sztucznej retencji, jak również katalog działań służących przeciwdziałaniu skutkom suszy.

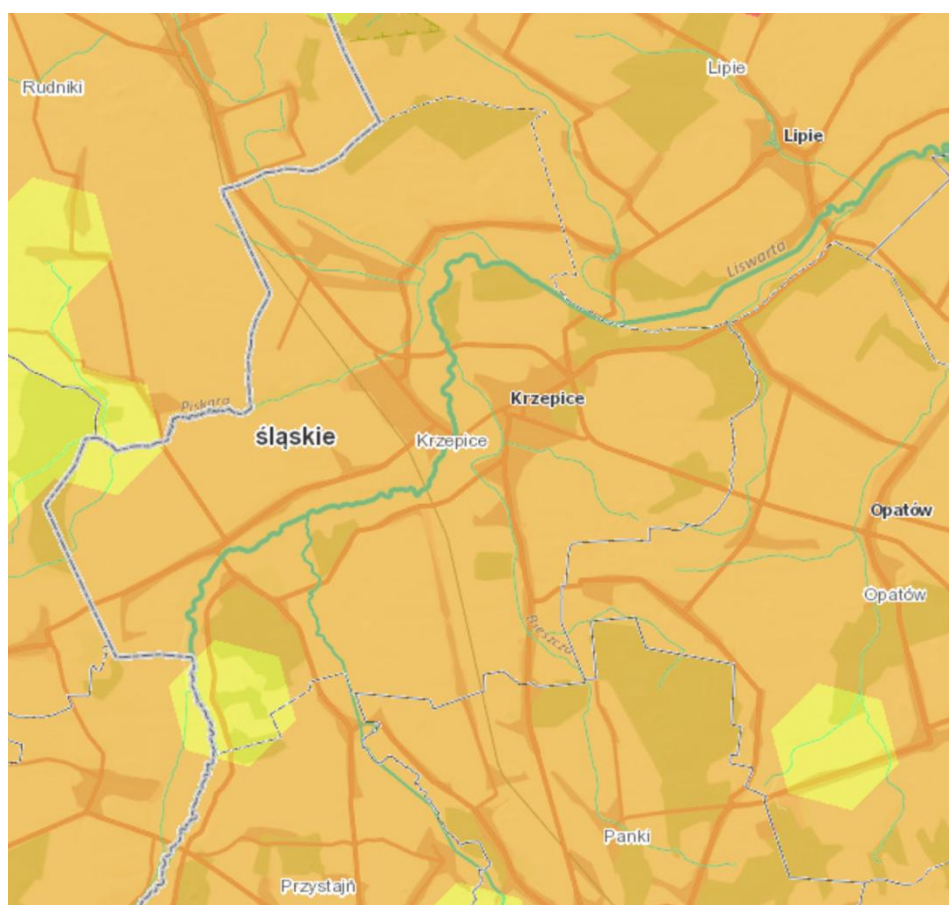


Zgodnie z Mapą zagrożenia suszą i Planem przeciwdziałania skutkom suszy obszar Gminy Krzepice zakwalifikowano w łącznym zestawieniu jako obszar silnie zagrożony suszą.

Gmina Krzepice położona jest:

- w całości na terenie silnie zagrożonym występowaniem suszy atmosferycznej
- w całości na terenie umiarkowanie zagrożonym występowaniem suszy hydrologicznej,
- na terenie ekstremalnie oraz silnie zagrożonym występowaniem suszy rolniczej
- na terenie słabo oraz umiarkowanie zagrożonym występowaniem suszy hydrogeologicznej.

Rysunek 28. Mapa zagrożenia suszą dla Gminy Krzepice zgodnie z Planem przeciwdziałania skutkom suszy



Legenda:

Łączne zagrożenie suszą	
	słabo zagrożone suszą
	umiarkowanie zagrożone suszą
	silne zagrożone suszą
	ekstremalnie zagrożone suszą

Źródło: https://wody.isok.gov.pl/imap_kzgw/



5.5. OBSZARY FUNKCJONALNE I ROZMIESZCZENIA PONADLOKALNYCH INWESTYCJI CELU PUBLICZNEGO

Zgodnie z **Planem Zagospodarowania Przestrzennego Województwa Śląskiego 2020+** (załącznik do uchwały nr V/26/2/2016 Sejmiku Województwa Śląskiego z dnia 29 sierpnia 2016 roku), Gminę Krzepice zaliczono do następujących obszarów funkcjonalnych:

- **Obszar terenów zamkniętych.** Tereny zamknięte to tereny o charakterze zastrzeżonym ze względu na obronność i bezpieczeństwo państwa, określone przez właściwych ministrów i kierowników urzędów centralnych. W województwie śląskim są to tereny wojskowe i kolejowe określone w decyzjach ministrów właściwych ds. obrony narodowej i ds. transportu. Tereny te wyznacza się dla zapewnienia prawidłowego funkcjonowania systemów obrony kraju, w tym w zakresie wykorzystania infrastruktury drogowej, kolejowej i lotniczej na potrzeby przewozów wojskowych;

- **Obszar narażony na niebezpieczeństwo powodzi.** Województwo śląskie leży w zlewniach dwóch największych polskich rzek – Wisły i Odry i jest jednym z pięciu województw najbardziej zagrożonych wystąpieniem powodzi w skali kraju. Pod pojęciem powodzi należy rozumieć czasowe pokrycie przez wodę terenu, który w normalnych warunkach nie jest pokryty wodą, wywołane przez wezbrane wody w ciekach naturalnych, zbiornikach wodnych, kanałach oraz od strony morza, z wyłączeniem pokrycia przez wodę terenu wywołanego przez wezbranie wody w systemach kanalizacyjnych.

Zagrożenie powodziowe w regionie jest wypadkową określonych zjawisk atmosferycznych (nierównomierności opadów: opady nawałne, okresy suszy, zjawiska lodowe na rzekach) oraz zmian użytkowania terenów powodujących zmniejszenie retencyjności zlewni związanych z zabudowywaniem dolin rzecznych, regulowaniem cieków przyspieszającym tempo spływu wód, postępującym procesem urbanizacji oraz szybkim przyrostem powierzchni nieprzepuszczalnych (drogi, parkingi, budynki, powierzchnie magazynowe itp.), a także przekształceń powierzchni ziemi i warunków hydrologicznych na skutek podziemnej eksploatacji górniczej;

- **Obszar ochrony krajobrazów kulturowych (obejmujący gminy, na terenie których zlokalizowane są poszczególne elementy dziedzictwa).** Rozwój obszaru powinien być ukierunkowany na ochronę zasobów dziedzictwa kulturowego, zarówno materialnych jak i niematerialnych, mających szczególne znaczenie dla zachowania tożsamości regionu, kształtowania turystycznej i gospodarczej atrakcyjności województwa oraz tworzenia nowych miejsc pracy;

- **Obszar udokumentowanych złóż kopalin.** Obszary strategicznych złóż kopalin wyznacza się w celu zachowania wartości użytkowych złóż kopalin mających znaczenie strategiczne



dla gospodarki państwa, w tym zachowania bezpieczeństwa energetycznego kraju w perspektywie roku 2030 i lat późniejszych;

- **Wiejski obszar funkcjonalny** (obszar funkcjonalny obejmuje tereny wiejskie położone w gminach wiejskich oraz miejsko-wiejskich województwa śląskiego). W procesach harmonijnego rozwoju obszarów wiejskich wskazane jest kształtowanie rolniczej przestrzeni produkcyjnej na obszarach o najwyższym potencjale glebowym oraz wielofunkcyjny rozwój na obszarach o niskim potencjale glebowym przy zachowaniu walorów przyrodniczych i tradycyjnego krajobrazu rolniczego. Jednocześnie wyzwaniem jest powstrzymanie żywiołowego podziału terenów otwartych oraz rozprzestrzeniania się zabudowy podmiejskiej, jednorodzinnej, celem zachowania różnorodności i spuścizny kulturowej terenów wiejskich. Kształtowanie krajobrazu, ochrona i wykorzystanie środowiska zgodnie z zasadą zrównoważonego rozwoju, będą miały pozytywny wpływ na środowisko przyrodnicze, walory krajobrazowe i jakość życia mieszkańców tego obszaru funkcjonalnego.

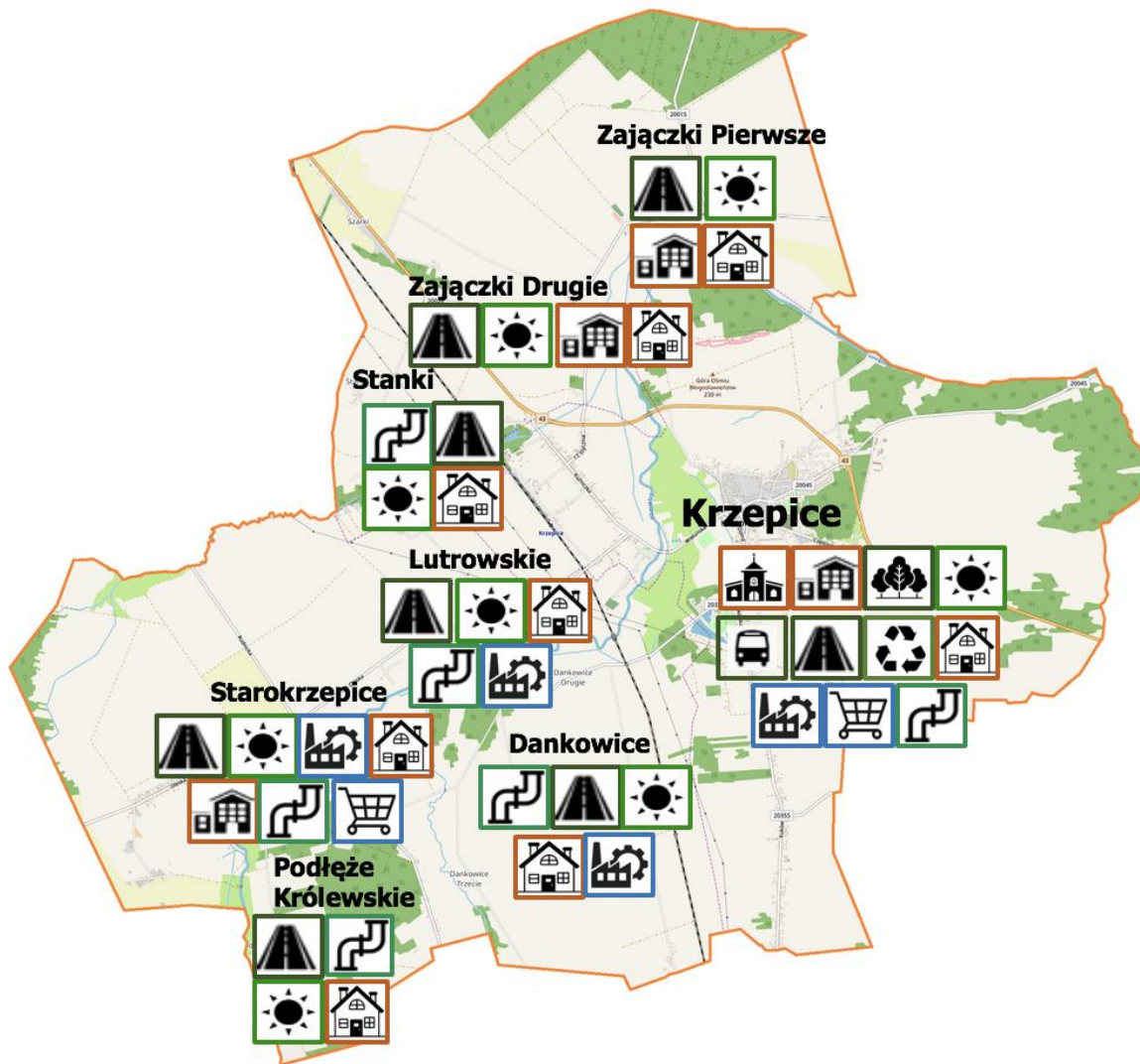
W Planie Zagospodarowania Przestrzennego Województwa Śląskiego 2020+ na terenie Gminy Krzepice nie wyznaczono ponadlokalnych zadań służących realizacji inwestycji celu publicznego.

Kluczowe inwestycje celu publicznego o znaczeniu lokalnym, przewidziane do realizacji w Gminie Krzepice, rozmieszczone są na terenie całej gminy, m.in.:

- budowa, rozbudowa, przebudowa i modernizacja dróg publicznych i infrastruktury towarzyszącej, w tym remont 2 mostów,
- rozwój infrastruktury transportu publicznego, w tym budowa centrum przesiadkowego w Krzepicach,
- rozbudowa systemów infrastruktury technicznej należącej do zadań własnych gminy, w tym zwłaszcza sieci kanalizacyjnej (zwłaszcza w miejscowościach: Dankowice Pierwsze, Stanki oraz Podłęże Królewskie),
- budowa nowych i modernizacja istniejących obiektów i urządzeń służących ochronie środowiska, w tym poprawie efektywności energetycznej i dostosowaniu do zmian klimatu, w tym instalacji odnawialnych źródeł energii i systemów magazynowania energii oraz błękitno-zielonej infrastruktury, zbiorników retencyjnych, rozwój obszarów zielonych i zachowanie bioróżnorodności,
- rozwój szlaków turystycznych, w tym rowerowych, infrastruktury rekreacyjnej, turystycznej i okołoturystycznej i istniejącej bazy wraz z jej modernizacją,
- budowa, rozbudowa, dostosowanie, modernizacja i/lub doposażenie obiektów samorządowych, placówek oświatowych, instytucji kultury i obiektów, w których świadczony są usługi publiczne.



Rysunek 29. Obszary i kierunki interwencji oraz rozmieszczenie kluczowych inwestycji



LEGENDA:



Rozbudowa, modernizacja budynków publ.



Renowacja i utrzymanie zabytków



Rozbudowa punktu selektywnej zbiórki odpadów komunalnych



Budowa i modernizacja dróg



Budowa centrum przesiadkowego



Budowa, rozbudowa sieci kanalizacyjnej



Rozwój obszarów zieleni



Poprawa efektywności energetycznej i budowa OZE



Rozwój stref mieszkaniowych



Rozwój stref usług i handlu



Rozwój stref aktywności gospodarczej

Źródło: opracowanie własne na podstawie <https://wikipedia.pl>



VI. USTALENIA I REKOMENDACJE W ZAKRESIE KSZTAŁTOWANIA I PROWADZENIA POLITYKI PRZESTRZENNEJ W GMINIE KRZEPICE

Zaprezentowane ustalenia i rekomendacje w zakresie kształtowania i prowadzenia polityki przestrzennej w Gminie Krzepice wynikają z uwarunkowań wskazanych we wcześniejszym rozdziale, w tym z modelu struktury funkcjonalno-przestrzennej. Dodatkowo uwzględniają wnioski zgłaszane w ramach poszczególnych etapów pracy nad dokumentem, a także z kluczowych działań dla rozwoju Gminy Krzepice do 2035 roku.

Prezentowane ustalenia i rekomendacje nie są zamkniętym i wyczerpującym katalogiem warunków i kierunków polityki przestrzennej dla Gminy Krzepice w okresie realizacji Strategii.

Ustalenia i rekomendacje w zakresie kształtowania i prowadzenia polityki przestrzennej w Gminie Krzepice:

Wyszczególnienie	Ustalenia i rekomendacje
Zasady ochrony środowiska i jego zasobów, w tym ochrony powietrza, przyrody i krajobrazu	<p>Cele polityki środowiskowej:</p> <p>Poprawa jakości środowiska naturalnego, zachowanie walorów przyrodniczych i krajobrazowych, racjonalne gospodarowanie jego zasobami oraz optymalne wykorzystanie zasobów dla równoważonego rozwoju gminy.</p> <p>Ochrona powietrza:</p> <ul style="list-style-type: none">ograniczanie emisji zanieczyszczeń poprzez modernizację systemów grzewczych, rozwój i wykorzystanie odnawialnych źródeł energii, magazynowania energii oraz poprawy efektywności energetycznej budynków poprzez termomodernizację obiektów i wymianę źródeł ciepła,rozwój transportu nisko- i zeroemisyjnego, infrastruktury transportu publicznego oraz pieszo-rowerowej,prowadzenie działań informacyjno-promocyjnych w zakresie edukacji ekologicznej. <p>Ochrona przyrody i bioróżnorodności:</p> <ul style="list-style-type: none">utrzymanie ciągłości systemu przyrodniczego gminy, w tym korytarzy ekologicznych i doliny rzeki Liswarty,



- ochrona i zrównoważone użytkowanie lasów, zadrzewień śródpolnych i terenów zieleni, w tym: utrzymanie obecnego sposobu użytkowania terenów leśnych oraz urządzenie, utrzymanie i konserwacja terenów zieleni urządzonej (m.in. skwery, parki, zieleńce),
 - rozwój błękitno-zielonej infrastruktury oraz zachowanie i ochrona bioróżnorodności,
 - przeciwdziałanie fragmentacji i degradacji siedlisk oraz utracie gatunków cennych przyrodniczo,
- Ochrona krajobrazu, środowiska przyrodniczego i wzbogacenie potencjału ekologicznego istniejących systemów przyrodniczych:
- zachowanie walorów krajobrazowych gminy, w tym doliny Liswarty i terenów otwartych o charakterze rolniczym,
 - zachowanie systemu naturalnych powiązań przyrodniczych, który stanowią doliny rzeki Liswarty, Pankówki, Bieszczu i Piskary.
 - zwiększenie spójności całego ekosystemu terenów przyrodniczo cennych oraz zapewnienie ciągłości przestrzennej w ich strukturze w wyniku realizacji nowych zalesień, zadrzewień, zakrzewień, zieleni przydrożnej, przydomowej śródpolnej,
 - zachowanie naturalnych ekosystemów (łąkowych, łągowych, wodnych, leśnych),
 - zachowanie istniejących kompleksów leśnych, zadrzewień i zakrzewień śródpolnych,
 - zwiększenie ogólnej powierzchni terenów zalesionych,
 - realizacja nowych zalesień i zadrzewień w sposób umożliwiający tworzenie wewnętrznej sieci powiązań przyrodniczych,
 - zaniechanie praktyki zalesiania rozrzuconych przestrzennie działek, powodującej rozdrobnienie kompleksów leśnych i małą ekologiczną ich przydatność,
 - utrzymanie proekologicznej – ochronnej gospodarki w lasach pozostających w zarządzie Nadleśnictwa Kłobuck. Sposób ich użytkowania i działania ochronne winny uwzględniać kategorie ochronności oraz potrzebę zachowania siedlisk przyrodniczych, gatunków roślin i zwierząt chronionych z mocy ustawy o ochronie przyrody. W lasach niepaństwowych pożądana gospodarka leśna



zmierzająca do unaturalnienia i wzmocnienia ich różnorodności biologicznej,

- kształtowanie granicy polno – leśnej w sposób uwzględniający potrzebę zachowania terenów łąkowych, torfowisk, szczególnie w obrębie dolin cieków wodnych.

Ochrona zasobów wód i gleb:

- racjonalne gospodarowanie wodami powierzchniowymi i podziemnymi, w tym retencjonowanie wody,
- rozwój systemu kanalizacji i oczyszczania ścieków,
- przeciwdziałanie zanieczyszczeniom gleb m.in., poprzez kontrolę gospodarki odpadami,
- stosowanie powierzchni przepuszczalnych ze żwiru/pospółki, powierzchni ażurowych zamiast szczelnych powierzchni betonowych;
- zagospodarowanie wód opadowych i roztopowych w sposób minimalizujący utratę naturalnej retencji lub spowolniający odpływ odprowadzanych wód (np. poprzez zbiorniki retencyjno–infiltracyjne; zastosowanie drenaży lub skrzynek rozsączających itp.),
- sadzenie kwiatnych łąk zamiast trawników,
- zakładanie zielonych dachów i zielonych ścian na budynkach,
- zakładanie ogrodów deszczowych zasilanych deszczówką w miastach i przy domach,
- zakładanie oczek wodnych w przestrzeniach miejskich i w przydomowych ogrodach.

Działania adaptacyjne i proekologiczne, w tym kształtowanie stanu zasobów wodnych, przeciwdziałania występowaniu zjawisk ekstremalnych oraz adaptacji do zmian klimatu:

- realizacja inwestycji ograniczających skutki zmian klimatu, w tym retencjonowanie wód opadowych i rozwój zielonej infrastruktury,
- zwiększanie udziału terenów zieleni w strukturze przestrzennej,
- wspieranie inicjatyw lokalnych w zakresie ochrony środowiska i edukacji ekologicznej,
- wprowadzenie i egzekwowanie standardów ochrony zieleni w procesie inwestycyjnym, obejmujących m.in. ograniczenie likwidacji terenów zieleni i wycinki drzew przy realizacji nowych inwestycji,



	<ul style="list-style-type: none">• unikanie „betonowania” przestrzeni - stosowanie powierzchni przepuszczalnych, powierzchni ażurowych zamiast szczelnych powierzchni betonowych (place manewrowe, parkingi),• uwzględnienie ww. aspektów w planowaniu przestrzennym oraz przy wydawaniu decyzji administracyjnych, w celu ochrony terenów zieleni przed presją zabudowy i „betonowaniem” nieruchomości. <p>Uwzględnienie rozwiązań minimalizujących utratę naturalnej retencji lub spowalniających odpływ odprowadzanych wód i przywracające w możliwym zakresie naturalny, gruntowy charakter ich odpływu oraz nacisk na rozwój niebieskiej i zielonej infrastruktury, przyczyni się do zwiększania odporności gminy na zagrożenia związane ze zmianami klimatu (susza, podtopienia, powódzie „błyskawiczne”).</p> <p>Zasady ochrony środowiska i jego zasobów stanowią podstawę zrównoważonego rozwoju Gminy Krzepice. Ich celem jest zapewnienie równowagi między działalnością gospodarczą a zachowaniem walorów przyrodniczych i krajobrazowych.</p> <p>Działania te przyczynią się do poprawy jakości powietrza, ochrony bioróżnorodności, zwiększenia odporności gminy na zmiany klimatu oraz podniesienia jakości życia mieszkańców.</p> <p>Działania ochronne prowadzone zgodnie z właściwymi przepisami i dokumentami dotyczącymi ochrony środowiska na obszarach ich występowania. Fundamentem tych regulacji są krajowe i europejskie wytyczne, w tym Ustawa z 27 kwietnia 2001 r. – Prawo ochrony środowiska.</p>
Zasady ochrony dziedzictwa kulturowego i zabytków oraz dóbr kultury współczesnej	<p>Cele ochrony dziedzictwa kulturowego:</p> <p>Zachowanie i racjonalne gospodarowanie zasobami dziedzictwa kulturowego w sposób zapewniający utrzymanie najcenniejszych wartości w dobrym stanie technicznym oraz kształtowanie krajobrazu zgodnie z historycznymi uwarunkowaniami, ochrona tożsamości lokalnej i ciągłości historycznej gminy, a także kształtowanie estetycznego i harmonijnego krajobrazu kulturowego.</p> <p>Zakres ochrony – ochronie podlegają:</p> <ul style="list-style-type: none">• zabytki nieruchome wpisane do rejestru zabytków (m.in. układ urbanistyczny centrum Krzepic, obiekty sakralne i rezydencjonalne),• obiekty ujęte w gminnej ewidencji zabytków,



- zespoły i układy urbanistyczne oraz ruralistyczne o wartościach historycznych,
- elementy małej architektury, cmentarze, miejsca pamięci narodowej i historycznej,
- stanowiska archeologiczne,
- dobra kultury współczesnej – wartościowe obiekty architektury powojennej i współczesnej.

Zasady kształtowania przestrzeni w strefach ochronnych:

- zachowanie historycznego układu urbanistycznego i skali zabudowy,
- ochrona panoramy i osi widokowych na obiekty zabytkowe,
- unikanie lokalizacji inwestycji, które mogłyby zakłócać ekspozycję obiektów o wysokich walorach kulturowych,
- utrzymanie charakterystycznych materiałów i kolorystyki elewacji.

Ogólne zasady zagospodarowania:

- renowacja i/lub zabezpieczenie zabytkowych obiektów i przestrzeni publicznych z poszanowaniem ich wartości historycznych i estetycznych,
- adaptacja zabytków do nowych funkcji w sposób nie pogarszający ich stanu technicznego i walorów architektonicznych – racjonalne wykorzystanie obiektów i obszarów zabytkowych,
- ochrona naturalnego otoczenia obiektów i zespołów zabytkowych, w tym istniejącej zieleni oraz układów widokowych, a także zapewnienie spójnego i harmonijnego wkomponowania nowej zabudowy,
- rozwój funkcji kulturalnych i turystycznych w oparciu o dziedzictwo kulturowe,
- ochrona tradycyjnych form zabudowy na obszarach wiejskich.

Działania wspierające i promocyjne:

- prowadzenie działań edukacyjnych i promocyjnych historii i dziedzictwa kulturowego Gminy Krzepice,
- tworzenie tras i szlaków turystycznych, w tym kulturowych łączących najcenniejsze obiekty i obszary.

Ochrona dziedzictwa kulturowego i dóbr kultury współczesnej stanowi istotny element rozwoju tożsamości lokalnej i atrakcyjności



	<p>Gminy Krzepice. Zachowanie zabytków, ich właściwe użytkowanie i eksponowanie wpływa na wizerunek gminy, wspiera rozwój turystyki kulturowej oraz buduje więź mieszkańców z miejscem zamieszkania. Odpowiedzialne kształtowanie przestrzeni w oparciu o wartości historyczne i estetyczne jest jednym z filarów zrównoważonego rozwoju przestrzennego gminy.</p> <p>Szczegółowe regulacje zostaną zawarte w aktach planowania przestrzennego – zarówno w planie ogólnym, jak i w miejscowych planach zagospodarowania przestrzennego. Dokumenty te określą zasady ochrony obiektów zabytkowych i ich otoczenia, wprowadzając stosowne nakazy, zakazy i ograniczenia, a także formułując wytyczne dotyczące kształtowania nowej zabudowy, w tym jej formy architektonicznej i detalu. Całość działań prowadzona zgodnie z europejskimi i krajowymi regulacjami, w szczególności z Ustawą z 23 lipca 2003 r. o ochronie zabytków i opiece nad zabytkami.</p>
<p>Kierunki zmian w strukturze zagospodarowania terenów, w tym określenia szczególnych potrzeb w zakresie nowej zabudowy mieszkaniowej</p>	<p>Cele zmian przestrzennych:</p> <p>Zapewnienie racjonalnego, zrównoważonego rozwoju przestrzeni gminy poprzez wykorzystanie istniejącego potencjału zurbanizowanych terenów, poprawę ładu przestrzennego, stworzenie warunków do rozwoju nowej zabudowy mieszkaniowej w sposób sprzyjający zatrzymaniu mieszkańców i przyciąganiu nowych oraz dostosowanie struktury funkcjonalnej do potrzeb społecznych i gospodarczych.</p> <p>Zasady kształtowania przestrzeni:</p> <ul style="list-style-type: none">• kształtowanie przestrzeni zgodnie z zasadami ładu przestrzennego, przy zachowaniu dziedzictwa kulturowego i przyrodniczego oraz harmonii krajobrazu i historycznego charakteru gminy,• wzmocnienie funkcji centrów poszczególnych miejscowości, w tym: roli Miasta Krzepice jako centrum lokalnego oraz wspieranie rozwoju ośrodków wiejskich pełniących funkcje uzupełniające,• wzmocnienie połączeń komunikacyjnych (zewnętrznych i wewnętrznych pomiędzy poszczególnymi miejscowościami),



- kształtowanie komplementarnej struktury przestrzennej z utrzymaniem i wzmacnianiem podziału na wykształcone już obszary zabudowy mieszkaniowej, usługowej, produkcyjnej, itp.,
- zapewnienie wysokich standardów urbanistycznych i estetycznych nowej zabudowy,
- uwzględnienie potrzeb społecznych (dostępność komunikacyjna, infrastruktura edukacyjna i rekreacyjna, tereny zielone),
- zwiększanie atrakcyjności terenów mieszkaniowych poprzez poprawę estetyki przestrzeni, infrastruktury i usług towarzyszących,
- stosowanie rozwiązań proekologicznych: w tym rozwój niebiesko-zielonej infrastruktury i wzrost wykorzystania odnawialnych źródeł energii.

Kierunki zmian stanowią odpowiedź na ograniczenie lub złagodzenie najistotniejszych problemów z uwzględnieniem racjonalnego i efektywnego zagospodarowania przestrzeni, w szczególności dotyczących:

- niewystarczająca dostępność terenów pod nową zabudowę mieszkaniową – szczególnie w rejonach dobrze skomunikowanych, zaopatrzonych w infrastrukturę techniczną - co ogranicza możliwości rozwoju osadnictwa i sprzyja depopulacji,
- rozpraszanie zabudowy i brak jej spójności przestrzennej, prowadzące do nieefektywnego wykorzystania infrastruktury technicznej i społecznej,
- starzenie się zasobów mieszkaniowych oraz niewystarczająca liczba nowych budynków i lokali mieszkalnych odpowiadających współczesnym potrzebom demograficznym i społecznym,
- niedostateczna integracja funkcjonalna terenów mieszkaniowych z usługami publicznymi, komunikacją i zielenią, ograniczająca komfort życia mieszkańców.

Działania planistyczne i inwestycyjne gminy będą ukierunkowane na tworzenie zwartej, funkcjonalnej struktury przestrzennej, sprzyjającej rozwojowi budownictwa mieszkaniowego, poprawie jakości życia oraz zapewnieniu ładu przestrzennego i ochrony środowiska.

Kierunki rozwoju zabudowy:



- koncentracja nowej zabudowy mieszkaniowej i usługowej w obrębie istniejących terenów zurbanizowanych oraz zagrodowej,
- ograniczenie rozpraszania zabudowy na terenach rolnych i otwartych,
- rozwój funkcji mieszkaniowych w rejonach dobrze skomunikowanych i uzbrojonych w infrastrukturę techniczną,
- wspieranie dogęszczania i modernizacji istniejącej zabudowy,
- rozwój zabudowy uzupełniającej i dogęszczającej w granicach istniejących osiedli, preferowanie zabudowy jednorodzinnej i niskiej wielorodzinnej, z zachowaniem ładu przestrzennego i harmonii z krajobrazem, tworzenie mieszanych struktur funkcjonalnych – zabudowy mieszkaniowo-usługowej i mieszkaniowo-produkcyjnej, umożliwiającej łączenie funkcji zamieszkania i pracy.
- rozszerzenie terenów przeznaczonych pod zabudowę mieszkaniową w dokumentach planistycznych w kierunku terenów uzbrojonych lub możliwych do uzbrojenia.

Nowa zabudowa mieszkaniowa, w tym rozszerzenie obszarów przeznaczonych pod budownictwo mieszkaniowe:

- szczególne potrzeby w zakresie nowej zabudowy mieszkaniowej jednorodzinnej i wielorodzinnej dotyczą miejscowości: Krzepice, Starokrzepice, Kuźniczka, Dankowice, Zajązki oraz jednorodzinnej – pozostałych miejscowości, w tym: zmiana ze strefy zagrodowej na jednorodziną - wszystkie obręby,
- rozwój budownictwa komunalnego, społecznego (SIM/TBS) i senioralnego, umożliwiającego zaspokojenie potrzeb różnych grup mieszkańców,
- uzbrojenie nowych terenów budowlanych w infrastrukturę techniczną (m.in. wodociągi, kanalizację, drogi, oświetlenie),
- rozwój powinien obejmować zabudowę jednorodziną i wielorodzinną, z uwzględnieniem zasad ładu przestrzennego i ochrony krajobrazu,
- preferowana jest zabudowa uzupełniająca w sąsiedztwie istniejących ciągów komunikacyjnych, szkół i usług,
- przewiduje się tworzenie terenów mieszanych (mieszkaniowo-usługowych), sprzyjających rozwojowi drobnej przedsiębiorczości.



Kierunki przekształceń innych terenów:

- stopniowa reorganizacja terenów przemysłowych i składowych w obrębie Krzepic na funkcje usługowo-produkcyjne lub mieszkaniowe,
- rozwój terenów zieleni urządzonej i rekreacyjnych jako elementów poprawy jakości życia i równowagi przestrzennej,
- adaptacja terenów rolnych, w tym zagrodowych w pobliżu istniejących ciągów komunikacyjnych i centrów wsi do funkcji osadniczych w sposób zrównoważony.

Kierunki zmian w strukturze zagospodarowania terenów mają na celu stworzenie sprzyjających warunków do zamieszkania, pracy i aktywności społecznej w Gminie Krzepice. Zwiększenie podaży terenów mieszkaniowych, zgodnie z zachowaniem zasady zrównoważonego rozwoju, pozwolą na zahamowanie procesów depopulacji, wzrost liczby nowych mieszkańców i poprawę jakości życia obecnych. Harmonijny rozwój zabudowy mieszkaniowej, powiązany z dostępem do usług, transportu i terenów zielonych, będzie sprzyjał długofalowemu, zrównoważonemu rozwojowi gminy. Uznaje za konieczne zwiększenie zapotrzebowania na nową zabudowę mieszkaniową ponad wartość wynikającą z algorytmu, o którym mowa w art. 3 ust. 10 Rozporządzenia Ministra Rozwoju i Technologii z dnia 8 grudnia 2023 r. w sprawie projektu planu ogólnego gminy - ze względu na szczególne potrzeby.

Rozwój zabudowy mieszkaniowej na terenie Gminy Krzepice stanowi jeden z kluczowych kierunków interwencji wynikających z diagnozy społeczno-gospodarczej oraz długoterminowych wyzwań demograficznych. Gmina obserwuje trwałe tendencje związane z rosnącym zapotrzebowaniem na lokale mieszkalne, będące konsekwencją zarówno zmian struktury społecznej, jak i rosnącej atrakcyjności osiedleńczej obszaru. Zmniejszająca się przeciętna liczba osób w gospodarstwie domowym, proces starzenia się populacji oraz napływ nowych mieszkańców generują realne



potrzeby zwiększenia zasobu mieszkaniowego i jego dostosowania do oczekiwań różnych grup społecznych.

Istniejące zasoby mieszkaniowe nie odpowiadają w pełni współczesnym standardom jakościowym, energetycznym i funkcjonalnym. Ich ograniczona dostępność hamuje rozwój lokalnego rynku pracy, ogranicza zatrzymanie młodych mieszkańców oraz stanowi barierę dla napływu nowych rodzin, przedsiębiorców, pracowników. Zaspokojenie tych potrzeb poprzez rozwój nowej zabudowy mieszkaniowej sprzyja stabilizacji demograficznej, poprawie warunków życia oraz wzrostowi kapitału ludzkiego na terenie Gminy Krzepice.

Z uwagi na zmieniającą się strukturę demograficzną, potencjał migracyjny i potrzeby mieszkaniowe, należy założyć prowadzenie polityki mieszkaniowej nakierowanej na poprawę standardu zasobów mieszkaniowych, likwidację deficytów dostępnych mieszkań oraz zapewnienie oferty mieszkaniowej dostosowanej do różnych potrzeb społecznych — co uzasadnia zwiększone zapotrzebowanie na nowe budynki mieszkalne, zarówno jedno- jak i wielorodzinne, a tym samym na rozwój obszarów nowej zabudowy mieszkaniowej. Analiza wskazała, że istniejące zasoby mieszkaniowe są przestarzałe i/lub niewystarczające, w tym będących w zasobach komunalnych Gminy Krzepice. Istnieje zapotrzebowanie na nowoczesne, w tym energooszczędne budownictwo mieszkaniowe, również z uwzględnieniem szczególnych potrzeb (np. osób z niepełnosprawnościami), by podnieść jakość życia. Rozwój obszarów zabudowy mieszkaniowej może być impulsem do ożywienia lokalnego rynku, przyciągnięcia inwestycji, zatrzymania mieszkańców.

Gmina Krzepice zakłada również cele w zakresie rozwoju gospodarczego (np. rozwój usług, mikrofirm, drobnego przemysłu, turystyki, nowych stref aktywności gospodarczej, itp.), co przekłada



się na zapotrzebowanie na nową siłę roboczą i napływ nowych mieszkańców — co wymaga dostępności mieszkań.

Rozwój zabudowy mieszkaniowej jest także odpowiedzią na potrzebę racjonalnego i zrównoważonego kształtowania przestrzeni. Wykorzystanie terenów uzbrojonych (w związku z wysokim poziomem rozwoju systemu kanalizacji sanitarnej oraz rozwojem sieci gazowej) lub możliwych do uzbrojenia w istniejącą infrastrukturę techniczną i społeczną ograniczy presję na tereny rolnicze i przyrodniczo cenne. Jednocześnie pozwoli na efektywne wykorzystanie dotychczasowych nakładów inwestycyjnych oraz poprawi bilans przestrzenny poprzez koncentrację funkcji mieszkaniowych w obszarach wyposażonych w infrastrukturę transportową, edukacyjną, społeczną i rekreacyjną.

Realizacja nowej zabudowy mieszkaniowej przyczyni się do:

zwiększenia dostępności mieszkań w różnych standardach i formach własności,
przeciwdziałania depopulacji i migracji młodych mieszkańców,
podniesienia atrakcyjności gminy jako miejsca do życia i prowadzenia działalności gospodarczej,
poprawy ładu przestrzennego oraz efektywności wykorzystania zasobów infrastrukturalnych,
realizacji zasad zrównoważonego rozwoju i gospodarki niskoemisyjnej poprzez promowanie energooszczędnych i nowoczesnych standardów budownictwa.

Z powyższych względów rozwój nowej zabudowy mieszkaniowej jest działaniem niezbędnym i priorytetowym Gminy Krzepice oraz odpowiadającym na aktualne potrzeby mieszkańców i pozostałych interesariuszy. Uwzględnia również gminną politykę aktywnego przeciwdziałania negatywnym skutkom suburbanizacji i odpływu ludności do gmin ościennych.



	<p>Szczegółowe wytyczne określają akty planowania przestrzennego (plan ogólny oraz miejscowe plany zagospodarowania przestrzennego).</p>
<p>Zasady lokalizacji obiektów handlu wielkopowierzchniowego w rozumieniu ustawy z dnia 27 marca 2003 r. o planowaniu i zagospodarowaniu przestrzennym (Dz.U. z 2024 r. poz. 1130, 1907 i 1940 oraz z 2025 r. poz. 527 i 680</p>	<p>Lokalizacja – obiekty o powierzchni sprzedaży powyżej 2000 m² mogą być sytuowane wyłącznie na terenach zurbanizowanych, w granicach Miasta Krzepice lub w jego bezpośrednim sąsiedztwie, wzdłuż głównych ciągów komunikacyjnych (np. drogi krajowej 43), z zapewnionym dostępem do infrastruktury technicznej i drogowej.</p> <p>Zakazy – lokalizacja obiektów handlu wielkopowierzchniowego na terenach rolnych, leśnych oraz o wysokich walorach krajobrazowych i kulturowych jest niedopuszczalna.</p> <p>Warunki środowiskowe i funkcjonalne – inwestycje tego typu nie mogą powodować uciążliwości dla środowiska ani kolizji z zabudową mieszkaniową; powinny być powiązane z układem komunikacyjnym i posiadać odpowiednie zaplecze parkingowe.</p> <p>Integracja z układem usługowym – obiekty wielkopowierzchniowe powinny stanowić uzupełnienie istniejącej sieci handlowej, wspierać funkcje Miasta Krzepice jako lokalnego centrum usługowego i nie prowadzić do degradacji drobnego handlu w centrum.</p> <p>Kształtowanie przestrzenne – zabudowa handlowa winna być dostosowana skalą i formą architektoniczną do otoczenia, z zachowaniem zasad ładu przestrzennego, estetyki oraz stosowaniem zieleni izolacyjnej.</p> <p>Ustalenie zasad lokalizacji obiektów handlu wielkopowierzchniowego ma na celu zapewnienie ładu przestrzennego, ochronę krajobrazu kulturowego oraz zrównoważony rozwój funkcji usługowych na terenie gminy. Określenie preferowanych lokalizacji w granicach miasta Krzepice sprzyja koncentracji usług, wzmacnia rolę miasta jako lokalnego centrum obsługi mieszkańców oraz przeciwdziała rozpraszaniu zabudowy i degradacji przestrzeni wiejskich.</p>
<p>Zasady lokalizacji kluczowych inwestycji celu publicznego</p>	<p>Cele lokalizacji inwestycji publicznych:</p> <ul style="list-style-type: none">• zapewnienie ładu przestrzennego i spójności terytorialnej gminy,• rozwój infrastruktury technicznej, społecznej i komunikacyjnej,• zwiększenie dostępności usług publicznych i poprawa jakości życia mieszkańców.



Zakres inwestycji celu publicznego - do kluczowych inwestycji (zarówno w zakresie nowych, jak i istniejących) zalicza się w szczególności:

- infrastrukturę techniczną: sieci wodociągowe, kanalizacyjne, elektroenergetyczne, gazowe, telekomunikacyjne i instalacje OZE,
- infrastrukturę komunikacyjną: drogi, parkingi, przystanki, dworce i stacje kolejowe, ścieżki rowerowe i piesze,
- obiekty użyteczności publicznej: szkoły, przedszkola, żłobki, ośrodki zdrowia, obiekty instytucji kultury, pomocy społecznej, administracji publicznej,
- infrastrukturę sportową, rekreacyjną, wypoczynkową i związaną z obsługą ruchu turystycznego,
- obiekty i instalacje z zakresu gospodarki odpadami, ochrony środowiska i bezpieczeństwa publicznego.

Zasady lokalizacji:

- inwestycje celu publicznego powinny być lokalizowane w sposób zapewniający optymalną dostępność dla mieszkańców, z uwzględnieniem istniejącego układu osadniczego i komunikacyjnego,
- preferowane są lokalizacje w granicach terenów zurbanizowanych i już uzbrojonych,
- inwestycje o większym zasięgu oddziaływania należy sytuować w pobliżu głównych dróg publicznych i węzłów komunikacyjnych,
- przy lokalizacji inwestycji należy przestrzegać zasad ochrony środowiska, krajobrazu i dziedzictwa kulturowego,
- inwestycje nie mogą kolidować z istniejącą zabudową mieszkaniową ani ograniczać rozwoju innych funkcji przestrzennych.

Kryteria wyboru lokalizacji:

- zgodność z ustaleniami dokumentów strategicznych i planistycznych (plan ogólny, miejscowe plany zagospodarowania przestrzennego),
- racjonalność ekonomiczna i techniczna realizacji inwestycji, minimalizacja ingerencji w krajobraz i środowisko naturalne, oraz dziedzictwo kulturowe,



	<ul style="list-style-type: none">• zapewnienie bezpieczeństwa publicznego i komfortu użytkowników,• w przypadku inwestycji o charakterze ponadlokalnym: uzgodnione i planowane w powiązaniu z działaniami sąsiednich gmin oraz powiatu. <p>Określenie zasad lokalizacji kluczowych inwestycji celu publicznego ma na celu zapewnienie spójnego, racjonalnego i zrównoważonego rozwoju przestrzennego Gminy Krzepice. Inwestycje te odgrywają kluczową rolę w kształtowaniu jakości życia mieszkańców, dostępności usług publicznych, rozwoju gospodarczego oraz poprawie bezpieczeństwa i atrakcyjności przestrzeni. Ich planowanie i realizacja muszą uwzględniać zarówno potrzeby lokalne, jak i powiązania ponadlokalne, zapewniając efektywne wykorzystanie zasobów przestrzennych gminy.</p>
Kierunki rozwoju systemów komunikacji, infrastruktury technicznej i społecznej	<p>System komunikacji:</p> <ul style="list-style-type: none">• Układ drogowy:<ul style="list-style-type: none">○ Rozbudowa, modernizacja i dostosowanie systemu komunikacyjnego do społecznych oczekiwań w zakresie kształtowania ładu przestrzennego, dostępności komunikacyjnej, ochrony środowiska oraz wartości kulturowych (wyłączenie terenów chronionych z rozważań nad rozwojem układu komunikacyjnego),○ poprawa bezpieczeństwa ruchu drogowego, w tym separacja ruchu zmotoryzowanego od pieszego (m.in.: ciągi pieszo-rowerowe, oświetlenie, przejścia dla pieszych),○ zapewnienie powiązań komunikacyjnych z układem zewnętrznym,○ poprawa dostępności komunikacyjnej terenów inwestycyjnych i mieszkaniowych,○ rozwój infrastruktury parkingowej, w tym centrum przesiadkowego oraz stref uspokojonego ruchu w centrum Krzepic• Transport publiczny:<ul style="list-style-type: none">○ utrzymanie i rozwój połączeń komunikacyjnych zapewniających dojazd do Miasta Krzepice i pozostałych ośrodków powiatowych,○ rozwój infrastruktury transportu publicznego, w tym centrum przesiadkowego,



- wspieranie rozwiązań w zakresie nisko- i zeroemisyjnego transportu publicznego.
 - Infrastruktura rowerowa i piesza:
 - rozwój sieci tras rowerowych i ścieżek pieszo-rowerowych łączących Krzepice z większymi miejscowościami oraz o znaczeniu turystycznym,
 - tworzenie bezpiecznych tras dojazdu do szkół i terenów rekreacyjnych.
- Infrastruktura techniczna:
- Zaopatrzenie w wodę i kanalizację:
 - rozwój, uporządkowanie i modernizacja systemu wodociągowego i kanalizacyjnego,
 - rozwój systemów zagospodarowania wód opadowych i małej retencji,
 - rozwój błękitno-zielonej infrastruktury.
 - Energetyka i gospodarka odpadami:
 - Rozwój i modernizacja systemu elektroenergetycznego na obszarze gminy w miarę wzrostu zapotrzebowania na moc i energię elektryczną oraz jego modernizacja,
 - Rozwój sieci gazowej,
 - Dopuszcza się budowę sieci ciepłowniczej,
 - Rozwój instalacji odnawialnych źródeł energii oraz systemów magazynowania energii z OZE, również z wykorzystaniem innych technologii w procesach takich jak magazynowanie energii w formie gazu (np. wodoru) wytworzonego w procesie elektrolizy i następnie odzyskiwania energii na przykład przez ogniwa wodorowe,
 - rozwój systemu selektywnej zbiórki odpadów komunalnych, w tym rozwój i doposażenie Punktu Selektywnego Zbierania Odpadów Komunalnych,
 - Telekomunikacja:
 - rozwój sieci szerokopasmowego Internetu,
 - zapewnienie dostępu do cyfrowych usług publicznych i e-administracji.
- Bezpieczeństwo publiczne:



- rozwój infrastruktury i wyposażenie jednostek w sprzęt ratowniczy, samoloty i pojazdy gaśnicze i inne niezbędne do prowadzenia akcji ratowniczych i usuwania skutków zjawisk katastrofalnych,
- budowa schronów i/ lub innych budowli obronnych/ ochronnych o przeznaczeniu wojskowym bądź cywilnym, magazynów do przechowywania do wody, energii, czy żywności.

Infrastruktura społeczna:

- Edukacja:

- modernizacja i wyposażenie przedszkoli i szkół, w tym z uwzględnieniem zmian społeczno-gospodarczych,
- rozwój oferty zajęć pozalekcyjnych, programów edukacji ekologicznej oraz edukacji włączającej,
- wspieranie szkolnictwa zawodowego odpowiadającego na potrzeby lokalnego rynku pracy.

- Zdrowie i opieka społeczna:

- poprawa dostępności podstawowej i specjalistycznej opieki zdrowotnej,
- rozwój usług opiekuńczych i rehabilitacyjnych dla osób potrzebujących wsparcia w codziennym funkcjonowaniu, w tym osób z niepełnosprawnością i seniorów,
- działania profilaktyczne i promocja zdrowego stylu życia.

- Kultura, sport i rekreacja:

- Rozbudowa, modernizacja i wyposażenie instytucji kultury i pozostałych obiektów, w których realizowana jest oferta kulturalna, animacyjna, edukacyjna,
- rozwój infrastruktury sportowej, rekreacyjnej i turystycznej (boiska, place zabaw, ścieżki rekreacyjne i turystyczne, tereny wypoczynkowe),
- wspieranie inicjatyw społecznych i organizacji pozarządowych w zakresie kultury i sportu.

Kierunki integracji systemowej:

- dążenie do spójnego rozwoju infrastruktury technicznej i społecznej w powiązaniu z układem osadniczym,



	<ul style="list-style-type: none">• zapewnienie dostępności (w tym: architektonicznej, cyfrowej, transportowej) do obiektów i usług osobom ze szczególnymi potrzebami, w tym z niepełnosprawnościami,• rozwój infrastruktury w sposób zapewniający równy dostęp mieszkańców wszystkich miejscowości gminy,• wdrażanie inteligentnych rozwiązań zarządzania w obszarach komunikacji, energii i usług publicznych. <p>Rozwój systemów komunikacji, infrastruktury technicznej i społecznej stanowi fundament zrównoważonego rozwoju Gminy Krzepice. Działania w tych obszarach mają na celu poprawę jakości życia mieszkańców, wzmocnienie atrakcyjności inwestycyjnej i turystycznej oraz zapewnienie efektywnego wykorzystania zasobów przestrzennych i środowiskowych. Integracja systemów infrastrukturalnych z rozwojem przestrzennym pozwoli na zrównoważony, nowoczesny i bezpieczny rozwój gminy.</p>
<p>Zasady lokalizacji urządzeń wytwarzających energię o mocy zainstalowanej przekraczającej 500 kW</p>	<p>Lokalizacja – urządzenia wytwarzające energię (np. instalacje fotowoltaiczne, biogazownie, elektrownie wiatrowe lub inne źródła odnawialne i konwencjonalne) mogą być lokalizowane na terenach:</p> <ul style="list-style-type: none">• przemysłowych, produkcyjnych lub techniczno-usługowych,• o niskiej wartości przyrodniczej i krajobrazowej,• w sąsiedztwie istniejącej infrastruktury energetycznej lub sieci przesyłowych. <p>Zakazy – lokalizacja urządzeń energetycznych o mocy powyżej 500 kW jest niedopuszczalna na terenach:</p> <ul style="list-style-type: none">• o wysokich walorach krajobrazowych, rekreacyjnych, obszarach cennych przyrodniczo i kulturowo,• w otoczeniu zabudowy mieszkaniowej,• w obrębie obszarów chronionych przyrodniczo oraz w pasach dolin rzecznych. <p>Uwarunkowania środowiskowe i techniczne – inwestycje muszą spełniać wymogi w zakresie ochrony środowiska, emisji hałasu, bezpieczeństwa oraz nie mogą ograniczać rozwoju innych funkcji przestrzennych.</p>



	<p>Dostępność infrastrukturalna – lokalizacje powinny mieć zapewniony dostęp do dróg publicznych oraz możliwość bezpiecznego przyłączenia do sieci elektroenergetycznej.</p> <p>Kształtowanie przestrzenne – urządzenia energetyczne powinny być sytuowane w sposób minimalizujący wpływ na krajobraz, z uwzględnieniem zasad ładu przestrzennego i estetyki otoczenia.</p> <p>Ustalenie zasad lokalizacji urządzeń wytwarzających energię o mocy przekraczającej 500 kW ma na celu wspieranie rozwoju odnawialnych źródeł energii przy jednoczesnej ochronie wartości przyrodniczych i krajobrazowych gminy. Określenie preferowanych lokalizacji pozwala na racjonalne rozmieszczenie instalacji energetycznych, minimalizację konfliktów przestrzennych oraz zapewnienie bezpieczeństwa mieszkańców i zrównoważonego rozwoju gminy.</p>
<p>Zasady lokalizacji przedsięwzięć mogących znacząco oddziaływać na środowisko wskazane w ustawie z dnia 3 października 2008 r. o udostępnianiu informacji o środowisku i jego ochronie</p>	<p>Lokalizacja – przedsięwzięcia mogące znacząco oddziaływać na środowisko mogą być lokalizowane wyłącznie:</p> <ul style="list-style-type: none">• na terenach przemysłowych, produkcyjnych, składowych i usługowych,• w strefach o niskich walorach przyrodniczych i krajobrazowych,• w miejscach zapewniających odpowiednie warunki infrastrukturalne i komunikacyjne. <p>Zakazy – lokalizacja takich przedsięwzięć jest niedopuszczalna:</p> <ul style="list-style-type: none">• na terenach chronionych przyrodniczo,• w dolinach rzecznych oraz w bezpośrednim sąsiedztwie cieków wodnych,• w strefach ochrony ujęć wód oraz w sąsiedztwie zabudowy mieszkaniowej i obiektów użyteczności publicznej. <p>Uwarunkowania środowiskowe i techniczne – lokalizacja przedsięwzięć powinna być poprzedzona oceną oddziaływania na środowisko i dopełnieniem ustawowych procedur środowiskowych.</p> <p>Dostępność infrastrukturalna – inwestycje muszą posiadać odpowiedni dostęp do sieci komunikacyjnych oraz infrastruktury technicznej, umożliwiającej bezpieczną eksploatację i obsługę przedsięwzięcia.</p>



	<p>Zasady kształtowania przestrzennego – należy dążyć do minimalizacji negatywnego wpływu na krajobraz i otoczenie poprzez odpowiednie usytuowanie, stosowanie zieleni izolacyjnej, ekranów akustycznych oraz rozwiązań ograniczających emisję zanieczyszczeń.</p> <p>Ustalenie zasad lokalizacji przedsięwzięć mogących znacząco oddziaływać na środowisko ma na celu ochronę zasobów przyrodniczych, zapewnienie bezpieczeństwa ekologicznego i zdrowia mieszkańców oraz zachowanie równowagi między rozwojem gospodarczym a wymogami ochrony środowiska. Jasno określone kryteria lokalizacyjne pozwalają na odpowiedzialne planowanie przestrzenne i ograniczenie potencjalnych konfliktów społeczno-środowiskowych.</p> <p>Lokalizacja – każdorazowo przy uwzględnieniu zapisów aktów planowania przestrzennego (plan ogólny oraz miejscowe plany zagospodarowania przestrzennego) oraz przepisów prawnych.</p>
<p>Zasady kształtowania rolniczej i leśnej przestrzeni produkcyjnej</p>	<p>Zasady kształtowania rolniczej i leśnej przestrzeni produkcyjnej mające na celu racjonalne gospodarowanie zasobami przyrodniczymi, utrzymanie ich trwałości oraz zapewnienie zrównoważonego rozwoju obszarów wiejskich.</p> <p>Cele:</p> <ul style="list-style-type: none">• zachowanie i rozwój funkcji rolniczej oraz leśnej jako istotnych elementów gospodarki i krajobrazu gminy,• ochrona gruntów rolnych wysokich klas bonitacyjnych (I–III) przed nieuzasadnionym przeznaczaniem na cele nierolnicze,• wspieranie zrównoważonego rolnictwa, gospodarowania wodą i ochrony gleb,• zapewnienie ciągłości i trwałości kompleksów leśnych,• odtwarzanie mokradeł na terenach śródleśnych wspomagające magazynowanie wody, poprawiające jakość ekosystemów i sprzyjające różnorodności biologicznej,• zachowanie oraz wykorzystanie morfologii terenów rolniczych dla odtworzenia śródpolnych oczek wodnych. <p>Zasady kształtowania rolniczej przestrzeni produkcyjnej:</p>



- utrzymanie i rozwój produkcji rolnej z poszanowaniem walorów środowiska,
 - ochrona gruntów rolnych najcenniejszych dla rolnictwa i przeprowadzanie działań poprawiających efektywność gospodarki rolnej, ochrona obszarów zmeliorowanych,
 - koncentracja zabudowy zagrodowej w ramach istniejących układów osadniczych i wzdłuż istniejącej infrastruktury drogowej,
 - przeciwdziałanie rozpraszaniu zabudowy na terenach rolnych,
 - promowanie praktyk rolnictwa ekologicznego, precyzyjnego i regeneratywnego,
 - na terenach rolniczej przestrzeni produkcyjnej (bez prawa lokalizacji zabudowy):
 - należy przestrzegać zakazu wprowadzania nowej zabudowy kubaturowej, a w stosunku do zabudowy istniejącej dopuszcza się modernizację i rozbudowę obiektów dla potrzeb gospodarstwa rolnego lub leśnego w zakresie nie wymagającym wyłączenia gruntów z użytkowania rolniczego, bądź leśnego,
 - w przypadkach uzasadnionych dopuszcza się budowę, rozbudowę bądź modernizację obiektów: infrastruktury technicznej, których przebieg uzależniony jest od zadań ponadlokalnych, bądź potrzeb lokalnych, dróg publicznych i dróg dojazdowych do pól i lasów, przy zakazie realizacji nowych ciągów dróg publicznych o znaczeniu ponadlokalnym,
 - na terenach rolniczej przestrzeni produkcyjnej, w obrębie których występują udokumentowane złoża surowców mineralnych, należy stosować zakaz zabudowy, zgodnie z obowiązującymi przepisami szczególnymi.
- Zasady kształtowania leśnej przestrzeni produkcyjnej:
- prowadzenie realizacji zrównoważonej gospodarki leśnej, w oparciu o plany urządzania lasów,
 - utrzymanie istniejących kompleksów leśnych i przeciwdziałanie ich fragmentacji,
 - prowadzenie gospodarki leśnej z uwzględnieniem działań zmierzających do ochrony przyrody, zasadami bioróżnorodności, utrzymania korytarzy ekologicznych, zasobów wodnych,



	<ul style="list-style-type: none">• ochrona lasów przed degradacją, pożarami i zanieczyszczeniami,• dążenie do zwiększania lesistości gminy poprzez zalesienia gruntów marginalnych i nieużytków, o niskiej przydatności rolniczej,• wykorzystanie terenów leśnych jako elementów systemu przyrodniczego i rekreacyjnego gminy (ścieżki edukacyjne i przyrodnicze, turystyka ekologiczna). <p>Zasady integracji przestrzeni rolniczej i leśnej z innymi funkcjami:</p> <ul style="list-style-type: none">• zapewnienie równowagi między funkcją produkcyjną a ochroną przyrody, krajobrazu, rekreacji i turystyki,• utrzymanie powiązań ekologicznych między terenami rolnymi i leśnymi (m.in. poprzez system zadrzewień śródpolnych i pasów zieleni),• ograniczanie konfliktów między funkcjami produkcyjnymi a zabudową mieszkaniową,• wspieranie wielofunkcyjnego rozwoju obszarów wiejskich – łączenie rolnictwa, turystyki, rzemiosła i usług lokalnych. <p>Zasady kształtowania rolniczej i leśnej przestrzeni produkcyjnej służą ochronie zasobów przyrodniczych oraz zapewnieniu trwałości gospodarki rolnej i leśnej.</p> <p>Rolnictwo i leśnictwo stanowią istotne elementy tożsamości i krajobrazu Gminy Krzepice. Ich rozwój w oparciu o nowoczesne i przyjazne środowisku formy gospodarowania pozwoli na utrzymanie równowagi pomiędzy funkcjami produkcyjnymi, ekologicznymi i społecznymi oraz przyczyni się do zachowania wysokiej jakości środowiska i atrakcyjności obszarów wiejskich.</p>
Zasady kształtowania zagospodarowania przestrzennego na obszarach zdegradowanych i obszarach rewitalizacji oraz obszarach wymagających przekształceń, rehabilitacji,	<p>Cele działań przestrzennych – przywrócenie wartości użytkowych, społecznych i gospodarczych obszarów zdegradowanych poprzez poprawę jakości przestrzeni publicznych, odnowę zabudowy, rozwój infrastruktury technicznej i społecznej oraz aktywizację gospodarczą.</p> <p>Lokalizacja i zakres działań – działania rewitalizacyjne i przekształceniowe obejmują w szczególności:</p> <ul style="list-style-type: none">• zdegradowane tereny przemysłowe, powojenne i powydobywcze,• obszary o zniszczonej lub zdekapitalizowanej zabudowie,



<p>rekultywacji lub remediacji</p>	<ul style="list-style-type: none">• przestrzenie miejskie i wiejskie wymagające poprawy funkcji społecznych, gospodarczych i środowiskowych. <p>Zasady zagospodarowania:</p> <ul style="list-style-type: none">• pierwszeństwo należy przyznać odnawianiu i ponownemu wykorzystaniu istniejącej zabudowy przed ekspansją na tereny niezurbanizowane,• należy stosować rozwiązania sprzyjające efektywności energetycznej i gospodarce o obiegu zamkniętym,• kształtowanie przestrzeni powinno wspierać integrację społeczną, gospodarczą i poprawę estetyki otoczenia,• inwestycje muszą być realizowane z poszanowaniem dziedzictwa kulturowego i przyrodniczego. <p>1. Działania środowiskowe:</p> <ul style="list-style-type: none">• w przypadku terenów zdegradowanych środowiskowo należy prowadzić działania rekultywacyjne i remediacyjne, mające na celu przywrócenie funkcji przyrodniczych i użytkowych,• należy dążyć do usunięcia zanieczyszczeń gleby, wód i powietrza, poprawy warunków sanitarnych oraz zagospodarowania odpadów poeksploatacyjnych. <p>Celem określenia zasad zagospodarowania obszarów zdegradowanych i rewitalizacji jest przywrócenie ładu przestrzennego, poprawa jakości życia mieszkańców oraz ponowne włączenie tych terenów w aktywny obieg gospodarczy i społeczny gminy. Działania te wspierają zrównoważony rozwój Gminy Krzepice, przeciwdziałają marginalizacji społecznej, gospodarczej i przestrzennej oraz sprzyjają wykorzystaniu istniejącego potencjału infrastrukturalnego i środowiskowego.</p>
<p>Obszary szczególnego zagrożenia powodzią</p>	<p>Obszary szczególnego zagrożenia powodzią należy zachować w niezmienionym kształcie i zagospodarowaniu, nie należy wprowadzać nowej zabudowy.</p> <p>Każda nowa inwestycja na terenie zagrożonym powodzią, może powodować zmianę przepływu i podpiętrzenie wód powodziowych oraz zmniejszenie retencji wodnej.</p>



VII. OBSZARY STRATEGICZNEJ INTERWENCJI OKREŚLONE W STRATEGII ROZWOJU WOJEWÓDZTWA WRAZ Z ZAKRESEM PLANOWANYCH DZIAŁAŃ

Zgodnie z art. 5 pkt. 6b) ustawy z dnia 6 grudnia 2006 r. o zasadach prowadzenia polityki rozwoju (t.j. Dz. U. z 2025 r. poz. 198): **obszar strategicznej interwencji (OSI)** to: „określony w strategii rozwoju obszar o zidentyfikowanych lub potencjalnych powiązaniach funkcjonalnych lub o szczególnych warunkach społecznych, gospodarczych lub przestrzennych, decydujących o występowaniu barier rozwoju lub trwałych, możliwych do aktywowania, potencjałów rozwojowych, do którego jest kierowana interwencja publiczna łącząca inwestycje, w szczególności gospodarcze, infrastrukturalne lub w zasoby ludzkie, finansowane z różnych źródeł, lub rozwiązania regulacyjne”.

OSI są terytoriami, do których adresowana ma być polityka rozwoju, ukierunkowana na wywołanie określonych zmian. W nawiązaniu do przedstawionej definicji, wyróżnić można dwa rodzaje OSI:

- obszary problemowe, charakteryzujące się niekorzystnymi zjawiskami w sferze społecznej, ekonomicznej lub przyrodniczej, wymagające interwencji nakierowanej na przełamanie barier rozwojowych,
- obszary wzrostu, wyróżniające się szczególnymi potencjałami (tj. bieguny wzrostu, obszary tematyczne lub klastry zaawansowanych technologii), które w wyniku interwencji mogą kształtować przewagi konkurencyjne.

W ramach Strategii Rozwoju Województwa Śląskiego „Śląskie 2030” (stanowiącą załącznik do Uchwały nr VI/24/1/2020 Sejmiku Województwa Śląskiego z dnia 19.10.2020r.) na obszarze regionu wyznaczono:

1. Krajowe obszary strategicznej interwencji,
2. Regionalne obszary strategicznej interwencji – ujęcie funkcjonalne,
3. Regionalne obszary strategicznej interwencji – ujęcie tematyczne:
 - a) OSI konkurencyjne:
 - obszary cenne przyrodniczo,
 - ośrodki wzrostu,
 - b) OSI problemowe:
 - gminy tracące funkcje społeczno-gospodarcze,
 - gminy z problemami środowiskowymi w zakresie jakości powietrza,
 - gminy w transformacji górniczej.



7.1. KRAJOWE OBSZARY STRATEGICZNEJ INTERWENCJI

W Strategii na rzecz Odpowiedzialnego Rozwoju (SOR) w Celu 1. Zrównoważony rozwój kraju wykorzystujący indywidualne potencjały poszczególnych terytoriów zidentyfikowano kluczowe obszary problemowe z punktu widzenia rozwoju kraju, takie jak: miasta średnie tracące funkcje społeczno-gospodarcze, obszary zagrożone trwałą marginalizacją, Śląsk i wschodnia Polska, dla których dedykowano programy wsparcia.

Z punktu widzenia województwa śląskiego istotna będzie realizacja Programu dla Śląska, którego celem jest zmiana profilu gospodarczego regionu, stopniowe zastępowanie tradycyjnych sektorów gospodarki, takich jak górnictwo i hutnictwo, nowymi przedsięwzięciami w sektorach bardziej produktywnych, innowacyjnych i zaawansowanych technologicznie.

Założono, iż po 2020 roku nastąpi pełne wdrożenie Programu dla Śląska skorelowanego z rządowymi programami restrukturyzacyjnymi, rozbudowy i modernizacji infrastruktury transportowej, wdrażaniem nowej, terytorialnie wrażliwej, zintegrowanej polityki miejskiej, przemysłowej, innowacyjności i kształtowania zasobów ludzkich. Natomiast Krajowa Strategia Rozwoju Regionalnego 2030 (KSRR 2030), która jest rozwinięciem Strategii na rzecz Odpowiedzialnego Rozwoju kładzie nacisk na zrównoważony rozwój całego kraju, czyli zmniejszanie dysproporcji w poziomie rozwoju społeczno-gospodarczego różnych obszarów – zarówno miejskich, jak i wiejskich.

OSI wyznaczone w KSRR 2030 istotne dla województwa śląskiego to: Śląsk, miasta średnie tracące funkcje społeczno-gospodarcze, (miasta powiększające dystans rozwojowy), jak również obszary zagrożone trwałą marginalizacją. **Gmina Krzepice nie została zakwalifikowana do powyższych miast i obszarów.**

7.2. REGIONALNE OBSZARY STRATEGICZNEJ INTERWENCJI – UJĘCIE FUNKCJONALNE

W ramach Strategii Rozwoju Województwa Śląskiego „Śląskie 2030” wyznaczono Obszary Strategicznej Interwencji w ujęciu funkcjonalnym z punktu widzenia organizacji procesów rozwojowych oraz podstawowych typów ośrodków osadniczych.



Pierwszy typ OSI w ujęciu funkcjonalnym tworzą tzw. **subregiony**. Zostały one zdefiniowane w pierwszej Strategii Rozwoju Województwa Śląskiego uchwalonej w dniu 25.09.2000 r.

Gmina Krzepice zlokalizowana jest w subregionie północnym.

Dla subregionu północnego wyznaczono główne potencjały i wyzwania, które są tożsame ze zdiagnozowanymi uwarunkowaniami dla Gminy Krzepice w części diagnostycznej niniejszego dokumentu.

Główne potencjały i wyzwania subregionu północnego:

Główne potencjały	Główne wyzwania
<ul style="list-style-type: none">• Położenie na osi komunikacyjnej północ-południe; północna brama województwa śląskiego,• Obszary o wysokich walorach środowiskowych i znacznym potencjale turystycznym,• Zdywersyfikowana struktura gospodarcza i wysoki poziom przedsiębiorczości,• Rozwinięte rolnictwo ekologiczne, przetwórstwo rolne, agroturystyka. Korzystne warunki inwestowania.	<ul style="list-style-type: none">• Wzmacnianie nowych specjalizacji gospodarczych, w tym podnoszących poziom innowacyjności gospodarki,• Skuteczniejsze wykorzystywanie wyjątkowych potencjałów przyrodniczych i kulturowych w rozwoju produktów turystycznych, w tym rozwój infrastruktury turystycznej,• Podniesienie jakości drogowych powiązań wewnętrznych i zewnętrznych, w tym również dróg pieszych i rowerowych,• Przewycięzanie peryferyjnego położenia części obszarów wiejskich poprzez organizację zintegrowanego systemu transportu zbiorowego,• Rozwój infrastruktury komunalnej na obszarach wiejskich i w małych miastach.

Źródło: Strategia Rozwoju Województwa Śląskiego „Śląskie 2030” (załącznik do Uchwały nr VI/24/1/2020 Sejmiku Województwa Śląskiego z dnia 19.10.2020r.)

Drugi typ OSI w ujęciu funkcjonalnym znajduje swoje odzwierciedlenie w podstawowych typach jednostek, tj.: **obszarach wiejskich i miejskich. Gminę Krzepice zalicza się do obszarów wiejskich.**

Zgodnie z zapisami Strategii Rozwoju Województwa Śląskiego: obszary wiejskie obejmują tereny wiejskie położone w gminach wiejskich oraz miejsko-wiejskich województwa śląskiego. Elementami wyróżniającymi te obszary są duża powierzchnia użytków rolnych oraz znaczna liczba ludności utrzymującej się z pracy w rolnictwie. Rozwój terenów wiejskich w dużym stopniu opiera się również na agroturystyce, turystyce, rybactwie oraz pozarolniczych usługach dla społeczności



lokalnej i turystów. Ponadto w regionie występują również gminy wiejskie, gdzie znaczny procent obszaru został zdegradowany i przekształcony w skutek eksploatacji górniczej. Wiele z terenów rolniczych utraciło swe funkcje poprzez ulokowanie na nich bądź w pobliżu działalności wydobywczej. Mieszkańcy tych gmin w głównej mierze utrzymują się z pracy w górnictwie bądź branżach okołogórniczych, często też występuje dualność zawodowa. Tak więc obszary te cechują się znacznym zróżnicowaniem funkcji obejmującym zarówno funkcje rolnicze jak i pozarolnicze co wynika ze specyfiki sieci osadniczej i profilu gospodarczego regionu. Z tego też względu są to w znacznej części obszary o funkcjach mieszanych i przejściowych, czyli takich, które tracą swój pierwotny charakter w wyniku procesów urbanizacyjnych, w tym postępującej suburbanizacji. W związku z tymi procesami, równoległe ze wsparciem utrzymania rolniczego charakteru i produkcji w tych obszarach, konieczna staje się poprawa możliwości zatrudnienia i mobilności zawodowej, stworzenie warunków do zwiększenia inwestycji okołorolniczych i pozarolniczych oraz rozbudowy lokalnej infrastruktury transportowej i poprawy funkcjonowania transportu zbiorowego, umożliwiającego dostęp do korzystania z usług publicznych wyższego rzędu. Ponadto niezbędne są działania aktywizujące społeczności wiejskie oraz ukierunkowane na poprawę jakości edukacji i kształcenia ustawicznego, zachowanie ich różnorodności i spuścizny kulturowej, zachowanie i kształtowanie krajobrazu, ochronę i wykorzystanie zasobów środowiska przyrodniczego.

Od kilkunastu lat prężnie funkcjonują na obszarach wiejskich województwa śląskiego Lokalne Grupy Działania (LGD) oraz Lokalne Grupy Rybackie (LGR), które animują, kreują i wspierają potencjał poszczególnych sołectw i gmin. Działania LGD i LGR koncentrują się m.in. na integracji lokalnych społeczności, promowaniu turystyki, ekologicznym stylu życia, edukacji, wzmocnieniu potencjału lokalnego rynku pracy, rozwoju przedsiębiorczości społecznej i wolontariatu, czy rewitalizacji. Stanowią one ważny element w procesie planowania i programowania rozwoju tych obszarów.

Gmina Krzepice objęta jest Lokalną Grupą Działania „Zielony Wierchołek Śląska”, która jest dobrowolnym, trwałym i samorządnym zrzeszeniem o celach niezarobkowych. LGD jest partnerstwem trójsektorowym, które tworzą organizacje pozarządowe, osoby fizyczne i jednostki samorządu terytorialnego. Głównymi celami statutowymi Stowarzyszenia jest działanie na rzecz rozwoju obszarów wiejskich, a w szczególności:

- opracowanie Lokalnej Strategii Rozwoju (LSR) na terenie działania LGD,
- podejmowanie i wspieranie działań na rzecz realizacji Lokalnej Strategii Rozwoju,
- promocja obszarów wiejskich położonych na obszarze LGD,
- mobilizowanie ludności do wzięcia aktywnego udziału w procesie rozwoju obszarów wiejskich, upowszechnianie i wymiana informacji o inicjatywach związanych z aktywizacją ludności na obszarach wiejskich.



7.3. REGIONALNE OBSZARY STRATEGICZNEJ INTERWENCJI – UJĘCIE TEMATYCZNE

Z uwagi na coraz większe znaczenie koncentracji tematycznej w europejskiej oraz krajowej polityce rozwoju w procesie prac nad aktualizacją Strategii Rozwoju Województwa Śląskiego wyznaczono również obszary szczególnie ważne z punktu widzenia zidentyfikowanych wyzwań rozwojowych województwa tzw. **Obszary Strategicznej Interwencji w ujęciu tematycznym (OSI)**. Obszary odpowiadają na najważniejsze problemy i potencjały zarysowane w diagnozie strategicznej województwa.

OSI - OBSZARY CENNE PRZYRODNICZO

Obszar OSI – obszary cenne przyrodniczo, został wyznaczony w oparciu o udział scalonej powierzchni cennej przyrodniczo w powierzchni danej gminy.

Kategoryzacja terenów cennych przyrodniczo została oparta o powierzchniowe formy ochrony przyrody (rezerwaty przyrody, parki krajobrazowe, obszary Natura 2000, obszary chronionego krajobrazu, użytki ekologiczne i zespoły przyrodniczo-krajobrazowe) oraz korytarze ekologiczne. Dobór powyższych kategorii opierał się na założeniu, że są to najważniejsze obszary dla zachowania walorów przyrodniczych regionu. O ile pierwsze chronione są prawem, o tyle drugie wymagają wzmocnienia odgrywanej roli w systemie przyrodniczym województwa i działań zabezpieczających przed dalszą degradacją i osłabianiem ich funkcjonalności. Wyzwaniem dla tego obszaru OSI jest ochrona różnorodności biologicznej i georóżnorodności, poprawa stosunków wodnych i ochrona siedlisk wodno-błotnych na obszarach chronionych oraz zwiększenie drożności korytarzy ekologicznych. Istotne będzie również programowanie i prowadzenie na tych terenach zrównoważonej polityki rozwoju, godzącej interesy ochrony przyrody z rozwojem gospodarczym tych obszarów, ukierunkowanym na wykorzystanie lokalnych potencjałów.

Przyjęta skala: I – niskie lub brak do V- najwyższe walory przyrodnicze.

Gmina Krzepice została zaliczona do typu II: obszar o przeciętnych walorach przyrodniczych.



OSI – OŚRODKI WZROSTU

OSI – ośrodki wzrostu identyfikują obszary predystynowane do pełnienia wiodących funkcji gospodarczych i społecznych w regionie, które w najwyższym stopniu przyczyniają się do rozwoju województwa jako całości oraz wpływają na jego pozycję w kraju i Europie. Do wyznaczenia regionalnych ośrodków wzrostu przyjęto szereg wskaźników określających potencjał gospodarczy, poziom wydatków inwestycyjnych ponoszonych przez jednostki samorządu terytorialnego, atrakcyjność lokalnego rynku pracy, dostępność szkolnictwa wyższego oraz jednostek badawczo-rozwojowych. Ponadto wzięto pod uwagę wskaźniki związane z poziomem przedsiębiorczości, innowacyjnością podmiotów gospodarczych oraz dostępnością usług wyższego rzędu. Jednocześnie z analizy wykluczono najmniejsze ośrodki, jako te, które nie generują znaczących funkcji dla swojego otoczenia i przyjęto, iż przedmiotem prac analitycznych będą gminy miejskie i miejsko-wiejskie, liczące powyżej 20 tys. mieszkańców (a w przypadku stolic powiatów powyżej 15 tys. mieszkańców). W związku z powyższym, **Gmina Krzepice nie spełniała kryteriów do objęcia analizą.**

OSI – GMINY TRACĄCE FUNKCJE SPOŁECZNO-GOSPODARCZE

Gminy tracące funkcje to ośrodki, które w ciągu kilkunastu lat stopniowo traciły swoją pozycję, jako znaczących ośrodków gospodarczych i społecznych w regionie, predystynowanych do pełnienia istotnej roli dla mieszkańców województwa jako miejsca pracy, zamieszkania i realizacji różnorodnych potrzeb społeczności. Delimitacja ośrodków, które tracą swoje funkcje prowadzona była na poziomie gmin miejskich i miejsko-wiejskich – podobnie jak ma to miejsce w Krajowej Strategii Rozwoju Regionalnego. Dodatkowo, aby zapewnić zgodność z SOR oraz KSRR 2030 wykluczono z analizy najmniejsze ośrodki, jako te, które nie generują znaczących funkcji dla swojego otoczenia. Brano pod uwagę jedynie gminy miejskie i miejsko-wiejskie, liczące powyżej 20 tys. mieszkańców (a w przypadku stolic powiatów powyżej 15 tys. mieszkańców). Zastosowano następującą skalę natężenia zjawiska utraty funkcji: znaczna utrata funkcji (dotyczy 10 gmin w województwie); średnia utrata funkcji (4 gminy); umiarkowana utrata funkcji (8 gmin). **Zgodnie z powyższymi kryteriami, Gmina Krzepice została wykluczona z analizy.**



OSI – GMINY Z PROBLEMAMI ŚRODOWISKOWYMI W ZAKRESIE JAKOŚCI POWIETRZA

Największym wyzwaniem w obszarze jakości środowiska stało się zapewnienie odpowiedniej jakości powietrza na obszarze całego województwa. Do wyznaczenia obszaru OSI wykorzystano dane według stanu na 2018 r. pozyskane z Głównego Inspektoratu Ochrony Środowiska w zakresie średniorocznych przekroczeń norm jakości powietrza w województwie śląskim pod względem: pyłów zawieszonych PM_{2,5}, PM₁₀, benzo(a)pirenu. Do wyznaczenia obszaru brano pod uwagę obszary przekroczeń wskazanych powyżej wskaźników. Przepisanie gminy do stopnia przekroczeń następowało poprzez analizę liczby rodzajów przekroczeń średniorocznych występujących na jej terenie. Gminy, na terenie których występowało przekroczenie jednego dowolnego wskaźnika jakości powietrza przypisano do I obszaru problemowego, gminy na terenie których występowało przekroczenie dwóch dowolnych wskaźników do II obszaru problemowego, natomiast dla gmin, na terenie których wystąpiło przekroczenie średniorocznych norm powietrza dla wszystkich wskaźników wyznaczono III obszar problemowy. Mając na uwadze koncentrację wsparcia na obszarach zamieszkałych przez dużą liczbę ludności, uzyskane wyniki skorygowano o wskaźnik gęstości zaludnienia.

Gmina Krzepice została zakwalifikowana do I obszaru problemowego.

Największym wyzwaniem na najbliższe lata jest ograniczenie niskiej emisji, gdyż to ona w największym stopniu odpowiada za przekroczenia norm jakości powietrza.

OSI – GMINY W TRANSFORMACJI GÓRNICZEJ

Do gmin objętych procesem transformacji górniczej zaliczono więc jednostki, na których występuje jedna z poniższych przesłanek:

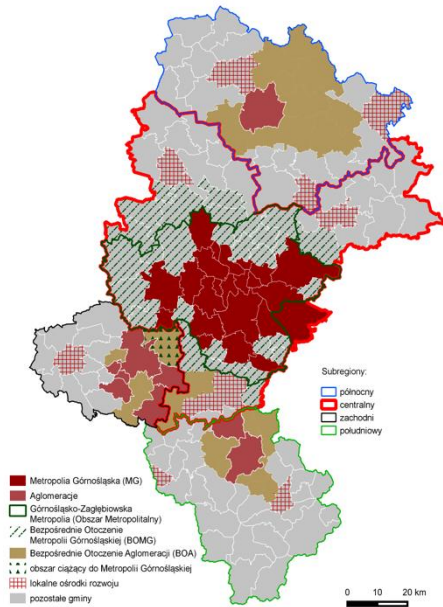
- występują tereny pogórnice po zakończonej już działalności wydobywczej (kopalnie zlikwidowane lub w likwidacji),
- prowadzona jest aktualnie działalność wydobywcza węgla kamiennego,
- występuje znacząca liczba pracujących w sektorze górniczym i istotny odsetek pracujących w górnictwie w ogóle zatrudnionych.

Gminę Krzepice nie zaliczono do OSI – gminy w transformacji górniczej, ponieważ nie spełnia żadnej z przesłanek.

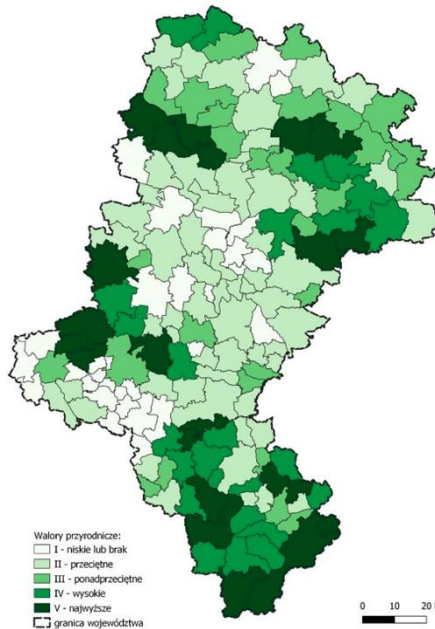


Rysunek 30. Obszary strategicznej interwencji w ramach Strategii Rozwoju Województwa Śląskiego „Śląskie 2030”

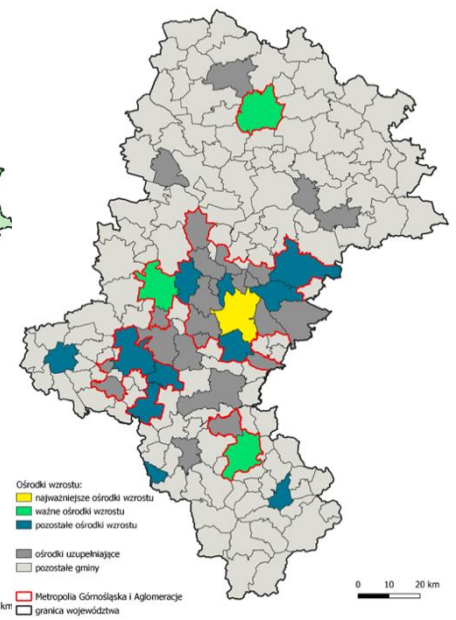
Subregiony województwa i ich ośrodki centralne



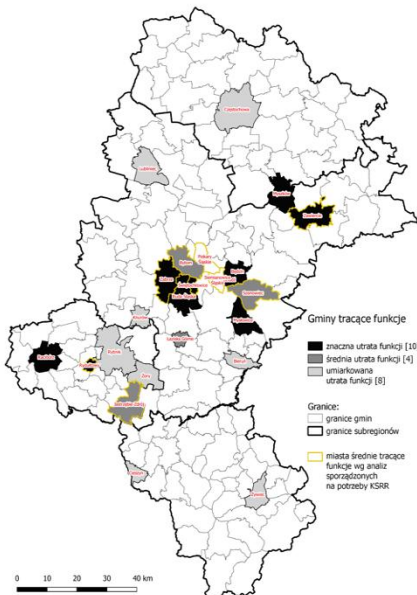
OSI – obszary cenne przyrodniczo



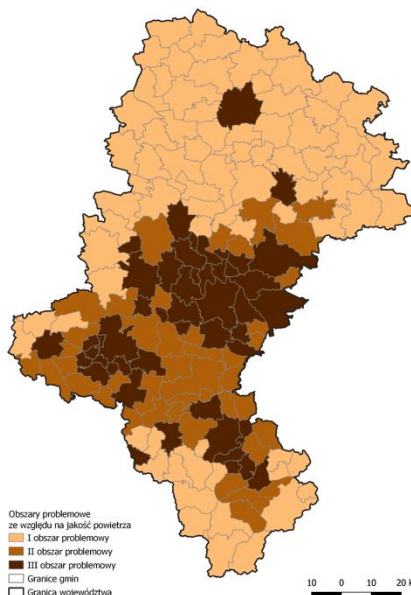
OSI – ośrodki wzrostu



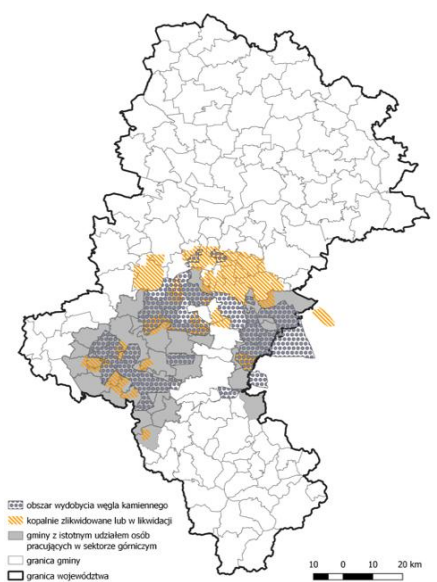
OSI – gminy tracące funkcje społeczno-gospodarcze



OSI – gminy z problemami wz. jakości powietrza



OSI – gminy w transformacji górniczej



Źródło: Strategia Rozwoju Województwa Śląskiego „Śląskie 2030” (załącznik do Uchwały nr VI/24/1/2020 Sejmiku Województwa Śląskiego z dnia 19.10.2020 r.)



ZGODNOŚĆ CELÓW ZAWARTYCH W STRATEGII ROZWOJU GMINY KRZEPICE DO 2035 ROKU Z CELAMI OSI ZAWARTYMI W STRATEGII ROZWOJU WOJEWÓDZTWA ŚLĄSKIEGO „ŚLĄSKIE 2030”

Cele OSI w ramach Strategii Rozwoju Województwa Śląskiego „Śląskie 2030”	Cele zawarte w Strategii Rozwoju Gminy Krzepice do 2035 roku
OSI – OBSZARY CENNE PRZYRODNICZO	
<p>Cel strategiczny A:</p> <ul style="list-style-type: none">• Wsparcie rozwoju przedsiębiorczości w obszarze turystyki oraz usług czasu wolnego wykorzystujących atrakcje i potencjały lokalne.• Rozwój istniejących i tworzenie nowych produktów turystycznych oraz wzmacnianie marek terytorialnych, w tym poprzez rozwój infrastruktury turystycznej i okołoturystycznej.	<p>Cele operacyjne:</p> <p>I.3. Poprawa jakości oferty spędzania wolnego czasu (w tym: kulturalnej, sportowej, rekreacyjnej)</p> <p>II.1. Tworzenie warunków do rozwoju lokalnej przedsiębiorczości</p> <p>III.2. Rozwój nowoczesnej i bezpiecznej infrastruktury i zagospodarowanie przestrzeni</p> <p>III.3. Ochrona środowiska naturalnego i dostosowanie do zmian klimatu</p>
<p>Cel strategiczny B:</p> <ul style="list-style-type: none">• Podniesienie jakości i poprawa dostępu do oferty i infrastruktury kultury, sportu, rekreacji i turystyki umożliwiającej wszechstronny rozwój mieszkańców.	<p>Cele operacyjne:</p> <p>I.3. Poprawa jakości oferty spędzania wolnego czasu (w tym: kulturalnej, sportowej, rekreacyjnej)</p> <p>II.1. Tworzenie warunków do rozwoju lokalnej przedsiębiorczości</p> <p>III.2. Rozwój nowoczesnej i bezpiecznej infrastruktury i zagospodarowanie przestrzeni</p>
<p>Cel strategiczny C:</p> <ul style="list-style-type: none">• Wspieranie wdrożenia i egzekwowania rozwiązań poprawiających jakość powietrza.• Poprawa jakości wód i racjonalne gospodarowanie zasobami wodnymi, w tym wspieranie wdrażania rozwiązań w zakresie zintegrowanego i zrównoważonego zarządzania zasobami wodnymi w zlewni, ochrony	<p>Cele operacyjne:</p> <p>III.1. Poprawa dostępności transportowej i komunikacyjnej</p> <p>III.2. Rozwój nowoczesnej i bezpiecznej infrastruktury i zagospodarowanie przestrzeni</p> <p>III.3. Ochrona środowiska naturalnego i dostosowanie do zmian klimatu</p>



Cele OSI w ramach Strategii Rozwoju Województwa Śląskiego „Śląskie 2030”	Cele zawarte w Strategii Rozwoju Gminy Krzepice do 2035 roku
<p>przeciwpowodziowej i przeciwdziałania skutkom suszy.</p> <ul style="list-style-type: none">• Wsparcie działań zmierzających do zachowania i odtwarzania bio- i georóżnorodności, w tym ochrona obszarów o wysokich walorach przyrodniczych, leśnych i korytarzy ekologicznych.• Podnoszenie świadomości ekologicznej mieszkańców i kształtowanie postaw proekologicznych.• Wspieranie rozwiązań ograniczających niską emisję, w tym poprawa standardu energetycznego zabudowy mieszkaniowej i budynków użyteczności publicznej.• Zapewnienie dostępu do sieci poprzez budowę i modernizację infrastruktury komunalnej.• Wsparcie rozwoju zintegrowanego, zrównoważonego i niskoemisyjnego transportu w miastach i ich obszarach funkcjonalnych oraz obszarach wiejskich, w szczególności transportu zbiorowego.	
<p>Cel strategiczny D:</p> <ul style="list-style-type: none">• Wsparcie działań podnoszących jakość systemu planowania i wdrażania na poziomie regionalnym lokalnym.• Wspieranie rozwoju zróżnicowanych i wysokiej jakości usług publicznych dostępnych dla wszystkich mieszkańców regionu.• Ochrona, promocja oraz podnoszenie atrakcyjności miejsc i obiektów o wartości historycznej, symbolicznej, architektonicznej, przyrodniczej, stanowiących „wizytówki” regionu.	<p>Cele operacyjne:</p> <p>I.1. Poprawa dostępności i jakości usług publicznych, w tym społecznych i zdrowotnych</p> <p>I.2. Wzmocnienie systemu edukacji i placówek oświatowych</p> <p>I.3. Poprawa jakości oferty spędzania wolnego czasu (w tym: kulturalnej, sportowej, rekreacyjnej)</p> <p>III.2. Rozwój nowoczesnej i bezpiecznej infrastruktury i zagospodarowanie przestrzeni</p>



Cele OSI w ramach Strategii Rozwoju Województwa Śląskiego „Śląskie 2030”	Cele zawarte w Strategii Rozwoju Gminy Krzepice do 2035 roku
OSI – GMINY Z PROBLEMAMI ŚRODOWISKOWYMI W ZAKRESIE JAKOŚCI POWIETRZA	
<p>Cel strategiczny A:</p> <ul style="list-style-type: none">• Wsparcie zdolności firm do generowania i wdrażania innowacji oraz nowoczesnych rozwiązań technologicznych, w tym tworzenie i implementacja usług i technologii medycznych.• Wsparcie sektorów tradycyjnych w zakresie podnoszenia ich konkurencyjności m.in. poprzez unowocześnienie procesów technologicznych, poprawę bezpieczeństwa pracy, ograniczenie negatywnego wpływu na środowisko oraz rozwój zasobów ludzkich.	<p>Cel operacyjny:</p> <p>II.1. Tworzenie warunków do rozwoju lokalnej przedsiębiorczości</p> <p>III.3. Ochrona środowiska naturalnego i dostosowanie do zmian klimatu</p>
<p>Cel strategiczny B:</p> <ul style="list-style-type: none">• Podniesienie jakości infrastruktury placówek ochrony zdrowia (w szczególności w obszarach deficytowych) oraz podniesienie jakości obsługi pacjentów, w tym wykorzystanie nowoczesnych technologii.• Aktywna profilaktyka i zapewnienie kompleksowości usług medycznych, w szczególności w zakresie chorób cywilizacyjnych i wynikających ze zmian demograficznych.• Promocja aktywnego i zdrowego stylu życia.	<p>Cele operacyjne:</p> <p>I.1. Poprawa dostępności i jakości usług publicznych, w tym społecznych i zdrowotnych</p> <p>I.3. Poprawa jakości oferty spędzania wolnego czasu (w tym: kulturalnej, sportowej, rekreacyjnej)</p>
<p>Cel strategiczny C:</p> <ul style="list-style-type: none">• Wspieranie wdrożenia i egzekwowania rozwiązań poprawiających jakość powietrza.• Podnoszenie świadomości ekologicznej mieszkańców i kształtowanie postaw proekologicznych.	<p>Cele operacyjne:</p> <p>III.1. Poprawa dostępności transportowej i komunikacyjnej</p> <p>III.2. Rozwój nowoczesnej i bezpiecznej infrastruktury i zagospodarowanie przestrzeni</p> <p>III.3. Ochrona środowiska naturalnego i dostosowanie do zmian klimatu</p>



Cele OSI w ramach Strategii Rozwoju Województwa Śląskiego „Śląskie 2030”	Cele zawarte w Strategii Rozwoju Gminy Krzepice do 2035 roku
<ul style="list-style-type: none">• Rozwój proekologicznej infrastruktury wytwarzania, magazynowania i przesyłu energii elektrycznej i ciepła, w tym rozwój OZE.• Wspieranie rozwiązań ograniczających niską emisję, w tym poprawa standardu energetycznego zabudowy mieszkaniowej i budynków użyteczności publicznej.• Wsparcie rozwoju zintegrowanego, zrównoważonego i niskoemisyjnego transportu w miastach i ich obszarach funkcjonalnych oraz obszarach wiejskich, w szczególności transportu zbiorowego.• Zapewnienie dostępu do sieci poprzez budowę i modernizację infrastruktury komunalnej.	
<p>Cel strategiczny D: Rozwój instrumentów oraz współpracy na rzecz monitorowania procesów rozwoju.</p>	<p>Cel operacyjny: III.1. Poprawa dostępności transportowej i komunikacyjnej III.3. Ochrona środowiska naturalnego i dostosowanie do zmian klimatu</p>

Źródło: opracowanie własne na podstawie Strategii Rozwoju Województwa Śląskiego „Śląskie 2030” (załącznik do Uchwały nr VI/24/1/2020 Sejmiku Województwa Śląskiego z dnia 19.10.2020r.)



VIII. OBSZARY STRATEGICZNEJ INTERWENCJI (OSI) KLUCZOWE DLA GMINY WRAZ Z ZAKRESEM PLANOWANYCH DZIAŁAŃ

Obowiązkowym elementem Strategii Rozwoju Gminy Krzepice było wskazanie we wcześniejszym rozdziale obszarów strategicznej interwencji (OSI) określonych w Strategii Rozwoju Województwa Śląskiego „Śląskie 2030” wraz z zakresem planowanych działań, które dotyczą terytorium gminy. Obszary strategicznej interwencji, które na poziomie lokalnym są wyznaczane nieobowiązkowo, stanowią przejaw zintegrowanego podejścia i mają na celu ukierunkowanie działań dopasowanych do ich potrzeb i możliwości rozwojowych.

Potrzeba wyznaczenia OSI na poziomie lokalnym, a także ich charakter zależą od sytuacji społecznej, gospodarczej i przestrzennej gminy oraz od przyjętych kierunków jej rozwoju.

OSI z zakresem planowanych działań stanowią wybór strategiczny, którego konsekwencją jest skierowanie interwencji publicznej na dany obszar i zapewnienie im finansowania.

Gmina Krzepice nie wyznaczyła obszaru strategicznej interwencji na poziomie lokalnym.



IX. SYSTEM REALIZACJI STRATEGII, W TYM WYTYCZNE DO SPORZĄDZANIA DOKUMENTÓW WYKONAWCZYCH

9.1. PODMIOTY ZAANGAŻOWANE W REALIZACJĘ STRATEGII

Strategia Rozwoju Gminy Krzepice do 2035 roku, która określa wizję, misję, cele rozwoju i główne kierunki działań w perspektywie długofalowej została opracowana na zasadach partnerstwa społecznego.

Za koordynację procesu wdrażania Strategii Rozwoju odpowiedzialny jest samorząd gminny – Gmina Krzepice.

Na potrzeby realizacji założeń określonych w niniejszym dokumencie konieczne jest wdrożenie konkretnych przedsięwzięć.

Głównym podmiotem odpowiedzialnym za realizację założeń zawartych w dokumencie jest **Burmistrz Krzepic** jako organ wykonawczy, a w jego imieniu **Urząd Miejski w Krzepicach** (zgodnie z regulaminem organizacyjnym i zakresem obowiązków - poszczególne referaty i/lub stanowiska), jak również gminne jednostki samorządowe zaangażowane w realizację poszczególnych działań (w tym: Miejsko-Gminny Ośrodek Pomocy Społecznej, Zakład Działalności Komunalnej i Mieszkaniowej w Krzepicach, instytucje kultury, placówki oświatowe, pozostałe).

Zadania o charakterze bardziej złożonym, wymagające współpracy z podmiotami zewnętrznymi, a także o charakterze ponadlokalnym, będą realizowane w formie partnerstwa podmiotów publicznych różnych szczebli.

Realizacja założeń niniejszego dokumentu jest wyzwaniem, nie tylko dla władz samorządowych, lecz również dla wszystkich pozostałych podmiotów funkcjonujących w gminie, m.in.: organizacji pozarządowych, podmiotów gospodarczych i pozostałych interesariuszy, jak również samych mieszkańców, którzy również poprzez swoją działalność, stają się realizatorami celów i kierunków działań.



Główne podmioty biorące udział we wdrażaniu Strategii Rozwoju Gminy Krzepice do 2035 roku oraz w procesie monitoringu, ewaluacji oraz aktualizacji

Podmiot	Zadanie / odpowiedzialność
Burmistrz Krzepic – organ wykonawczy	Stymulowanie i koordynacja działań podejmowanych przez różnorodne podmioty zaangażowane w realizację Strategii i innych interesariuszy, mobilizowanie i integrowanie lokalnych zasobów.
Rada Miejska w Krzepicach - organ uchwałodawczy	Wsparcie w zakresie osiągnięcia założonych celów Strategii i kierunków działań, jej ewaluacji i podejmowania decyzji dotyczących zapisów Strategii (np. aktualizacja dokumentu).
Urząd Miejski w Krzepicach - podmiot zarządzający wdrażaniem strategii	Koordynacja procesu realizacji zapisów Strategii, w tym kierunków działań i konkretnych projektów, pozyskiwanie dofinansowania zewnętrznego, współpraca z partnerami, monitoring i ewaluacja oraz ewentualna aktualizacja zapisów dokumentu, jak również informacja i promocja.
Wykonawcy i partnerzy	Podmioty uczestniczące w realizacji poszczególnych działań lub konkretnych przedsięwzięć.

Gmina – jako podstawowa jednostka samorządu terytorialnego - jest również integralną częścią większej przestrzeni terytorialnej (powiatu, regionu, kraju, Unii Europejskiej), dlatego też komplementarnych działań oraz źródeł finansowania realizacji Strategii, należy poszukiwać także na szczeblach wyższych (np. fundusze Unii Europejskiej).



Rysunek 31. Trójkąt współpracy - Instytucje i podmioty, zaangażowane w proces wdrażania strategii



9.2. MECHANIZMY I NARZĘDZIA WDRAŻANIA STRATEGII

Etapy procesu wdrażania Strategii Rozwoju Gminy Krzepice do 2035 roku:

- długoletnie prognozowanie budżetu gminy, w tym: dochodów i wydatków, przychodów i rozchodów, ocena zdolności inwestycyjnej i ocena zdolności kredytowej, opracowanie i aktualizacja budżetu gminy i Wieloletniej Prognozy Finansowej, otwarte konkursy ofert dla organizacji pozarządowych,
- przygotowanie, aktualizacja oraz realizacja programów, przedsięwzięć, projektów, w tym inwestycji i przedsięwzięć społecznych,
- monitoring realizacji projektów oraz ich zakładanych efektów i rezultatów, w tym wskaźników osiągnięcia celów,



- aktualizacja Strategii, w tym: współpraca i prowadzenie konsultacji społecznych z podmiotami lokalnymi w zakresie planowanych zmian,
- prowadzenie działań promocyjnych i informacyjnych.

Instrumenty realizacji założeń Strategii mogą się różnić zasięgiem, czyli mogą mieć charakter: ponadlokalny, gminny, sołecki, sąsiedzki. Zaliczamy do nich:

- instrumenty wdrożeniowe, do których należą dokumenty programowe (plany, strategie, programy, o których mowa w kolejnym podrozdziale: Wytyczne do sporządzania dokumentów wykonawczych), jak również konkretne projekty realizujące określone cele i działania,
- instrumenty organizacyjno-zarządcze, np. regulaminy organizacyjne Urzędu Miejskiego w Krzepicach oraz gminnych jednostek organizacyjnych z wykazem obowiązków w zakresie realizacji programów oraz zadań,
- instrumenty finansowe, w tym: uchwały budżetowe i inne dokumenty finansowe – z określeniem potencjału inwestycyjnego i finansowego gminy oraz ram finansowych i czasowych związanych z realizacją konkretnych przedsięwzięć, fundusze zewnętrzne, w tym UE, dotacje w ramach konkursów ofert dla organizacji pozarządowych, granty,
- instrumenty prawne, wynikające z przepisów ustawowych, np. uchwały Rady Miejskiej w Krzepicach, zarządzenia Burmistrza, akty prawa miejscowego, postanowienia i decyzje administracyjne (m.in. pozwolenia na budowę, zgłoszenia robót budowlanych dla konkretnych inwestycji),
- planowania przestrzennego, np. plan ogólny, miejscowe plany zagospodarowania przestrzennego,
- instrumenty społeczne, np. działania edukacyjne i promocyjne, kampanie społeczne i informacyjne, konsultacje wewnętrzne i społeczne, systemy informacji przestrzennej, biuletyn informacji publicznej, strony internetowe, profile w mediach społecznościowych,
- instrumenty kadrowe, np. kadra kierownicza, koordynatorzy programów i projektów, liderzy i animatorzy lokalni, system doskonalenia kadr, wymiana doświadczeń, dobre praktyki,
- instrumenty ekonomii społecznej, np. klauzule społeczne w konkursach i przetargach, system przekazywania lokali mieszkalnych z zasobów gminy,
- instrumenty kontrolne, np. aktualizacja ewidencji i rejestrów, monitoring stanu zagospodarowania przestrzennego.



9.3. WYTYCZNE DO SPORZĄDZANIA DOKUMENTÓW WYKONAWCZYCH

Dokumentami wykonawczymi Strategii Rozwoju Gminy Krzepice do 2035 roku są obowiązkowe i/lub fakultatywne plany oraz programy funkcjonujące w gminie w danym obszarze tematycznym. W związku z czym, dokonano oceny ich aktualności i spójności w odniesieniu do zapisów Strategii.

Nazwa dokumentu	Aktualność dokumentu, rekomendacje
Planowanie i zagospodarowanie przestrzenne	
Studium uwarunkowań i kierunków zagospodarowania przestrzennego miasta i gminy Krzepice (Uchwała nr 84/VIII/2000 Miejskiej w Krzepicach z dnia 19 grudnia 2000 roku) / Plan ogólny	<p>Dokument kilkakrotnie zmieniany. Ostatnia zmiana w 2024 roku. Istnieje konieczność opracowania i uchwalenia Planu ogólnego, nowego dokumentu, tworzono go w wyniku zmiany przepisów ustawy z dnia 27 marca 2003 r. o planowaniu i zagospodarowaniu przestrzennym. Zmiana przepisów ma na celu poprawę funkcjonowania systemu planowania przestrzennego, a w konsekwencji zapobieganie chaotycznemu rozwojowi zabudowy. Sporządzenie planu ogólnego jest obowiązkowe. Należy zachować spójność ze Strategią Rozwoju Gminy Krzepice.</p> <p>Rada Miejska w Krzepicach podjęła uchwałę nr 65.496.2024 z dnia 26 marca 2024 r. w sprawie przystąpienia do sporządzenia planu ogólnego gminy Krzepice.</p>
Miejscowe plany zagospodarowania przestrzennego	<ul style="list-style-type: none">• Uchwała nr XVII/186/2004 Rady Miejskiej w Krzepicach z dnia 16 lutego 2004 r. w sprawie miejscowego planu zagospodarowania przestrzennego miasta i gminy Krzepice,• Uchwała nr 54.416.2023 Rady Miejskiej w Krzepicach z dnia 6 czerwca 2023 r. w sprawie uchwalenia miejscowego planu zagospodarowania przestrzennego obszaru przy ulicy Dolnej i Muznerowskiego w mieście Krzepice,



Nazwa dokumentu	Aktualność dokumentu, rekomendacje
	<ul style="list-style-type: none">• Uchwała nr XVII/186/2004 Rady Miejskiej w Krzepicach z dnia 16 lutego 2004 r. w sprawie miejscowego planu zagospodarowania przestrzennego miasta i gminy Krzepice,• Uchwała nr 24.195.2021 Rady Miejskiej w Krzepicach z dnia 19 stycznia 2021 r. w sprawie uchwalenia miejscowego planu zagospodarowania przestrzennego miasta i gminy Krzepice,• Uchwała nr 65.500.2024 Rady Miejskiej w Krzepicach z dnia 26 marca 2024 r. w sprawie uchwalenia miejscowego planu zagospodarowania przestrzennego dla obszaru położonego w rejonie ul. Częstochowskiej, Rolniczej, Inwestycyjnej, Stalowej, obejmującego teren projektowanej strefy usługowo-produkcyjnej,• Uchwała nr 6.051.2024 Rady Miejskiej w Krzepicach z dnia 15 października 2024 r. w sprawie uchwalenia miejscowego planu zagospodarowania przestrzennego obszaru rozwoju zabudowy produkcyjnej w mieście Krzepice.
Polityka społeczna i edukacja	
Strategia rozwiązywania problemów społecznych (Uchwała nr 9.087.2019 Rady Miejskiej w Krzepicach z dnia 13 sierpnia 2019 r. w sprawie przyjęcia Strategii Rozwiązywania Problemów Społecznych dla Gminy Krzepice na lata 2019-2023)	Brak aktualnego dokumentu.
Gminny Program Profilaktyki i Rozwiązywania Problemów Alkoholowych oraz Przeciwdziałania Narkomanii	Dokument aktualny i spójny ze SRG, uchwalany corocznie, wymaga zachowania zgodności zapisów ze SRG.



Nazwa dokumentu	Aktualność dokumentu, rekomendacje
na rok 2025 (Uchwała nr 9.084.2024 Rady Miejskiej w Krzepicach z dnia 30 grudnia 2024 r.)	
Gminny Program Przeciwdziałania Przemocy Domowej i Ochrony Osób Doznających Przemocy Domowej dla Gminy Krzepice na lata 2024 – 2030 (Uchwała nr 3.020.2024 Rady Miejskiej w Krzepicach z dnia 25 czerwca 2024 r.)	Dokument aktualny i spójny ze SRG, wymagający weryfikacji i aktualizacji po 2030 roku i zachowania zgodności ze SRG.
Gminny Program Rewitalizacji	Brak aktualnego dokumentu.
Sieć publicznych przedszkoli i oddziałów przedszkolnych w szkołach podstawowych prowadzonych przez Gminę Krzepice (Uchwała nr 6.061.2019 Rady Miejskiej w Krzepicach z dnia 04 czerwca 2019 r.)	Dokument aktualny i spójny ze SRG. Zaleca się rozważenie aktualizacji dokumentu w zależności od zmiany trendów i prognoz demograficznych.
Energetyka, ochrona środowiska i adaptacja do zmian klimatu	
Projekt założeń do planu zaopatrzenia w ciepło, energię elektryczną i paliwa gazowe Plan zaopatrzenia w ciepło, energię elektryczną i paliwa gazowe	Brak dokumentu. Zaleca się opracowanie dokumentu i zachowanie zgodności ze SRG. Zgodnie z ustawą Prawo energetyczne: Projekt założeń sporządza się dla obszaru gminy co najmniej na okres 15 lat i aktualizuje co najmniej raz na 3 lata. W przypadku, gdy plany przedsiębiorstw energetycznych nie zapewniają realizacji założeń, wójt (burmistrz, prezydent miasta) opracowuje projekt planu zaopatrzenia w ciepło, energię elektryczną i paliwa gazowe, dla obszaru gminy lub jej części.



Nazwa dokumentu	Aktualność dokumentu, rekomendacje
Program Ochrony Środowiska dla Gminy Krzepice	Dokument aktualny i spójny ze SRG.
Plan Gospodarki Niskoemisyjnej dla Gminy Krzepice (Uchwała Nr 41.325.2022 Rady Miejskiej w Krzepicach z dnia 22 czerwca 2022 r.)	Dokument aktualny i spójny ze SRG.
Program usuwania azbestu i wyrobów zawierających azbest z terenu Gminy Krzepice na lata 2013-2032 (Uchwała Nr 41.317.2013 CZĘŚĆ 1 z dnia 18 grudnia 2013 r.)	Dokument aktualny. Dokument nieobligatoryjny. Należy rozważyć aktualizację bazy danych.
Program efektywności energetycznej	Brak dokumentu. Dokument nieobligatoryjny, zawierający ocenę, plan działań i analizę możliwych inwestycji przyczyniających się do poprawy efektywności energetycznej budynków wraz z montażem OZE. Zaleca się analizę opracowania dokumentu i zachowanie zgodności ze SRG.
Strategia rozwoju elektromobilności	Brak dokumentu. Dokument nieobligatoryjny, zawierający ocenę możliwości, plan działań i analizę możliwych inwestycji przyczyniających się do poprawy jakości powietrza i rozwoju elektromobilności. Zaleca się analizę opracowania dokumentu i zachowanie zgodności ze SRG.
Transport	
Plan rozwoju sieci drogowej	Brak dokumentu. Dokument nieobligatoryjny. Wykaz inwestycji koniecznych do realizacji określany jest w Wieloletniej Prognozie Finansowej.
Plan mobilności	Brak dokumentu. Dokument nieobligatoryjny.



Nazwa dokumentu	Aktualność dokumentu, rekomendacje
	Należy rozważyć zasadność opracowania nowego dokumentu, w tym zachowania zgodności ze SRG.
Gospodarka komunalna	
Wieloletni Program Gospodarowania Mieszkaniowym Zasobem Gminy	Brak dokumentu. Dokument nieobligatoryjny. Należy rozważyć zasadność opracowania nowego dokumentu, w tym zachowania zgodności ze SRG.
Wieloletni plan rozwoju i modernizacji urządzeń wodociągowych i urządzeń kanalizacyjnych	Brak dokumentu. Dokument nieobligatoryjny. Wykaz inwestycji koniecznych do realizacji określany jest w Wieloletniej Prognozie Finansowej.
Ochrona zabytków i dziedzictwo kulturowe	
Program opieki nad zabytkami	Brak dokumentu. Zgodnie z art. 87 ustawy o ochronie zabytków i opiece nad zabytkami: program sporządza się na okres 4 lat. Konieczność opracowania dokumentu, w tym zachowania zgodności ze SRG.
Turystyka, sport i rekreacja	
Strategia rozwoju turystyki	Brak dokumentu. Należy rozważyć opracowanie dokumentu łącznie z problematyką sportu i rekreacji (np. Strategia rozwoju turystyki, sportu i rekreacji) oraz zachowanie zgodności ze SRG.
Strategia rozwoju sportu i rekreacji	Brak dokumentu. Należy rozważyć opracowanie dokumentu z rozszerzeniem zapisów o turystykę (np. Strategia rozwoju turystyki, sportu i rekreacji) oraz zachowanie zgodności ze SRG.
Obszary wiejskie i rozwój lokalny	



Nazwa dokumentu	Aktualność dokumentu, rekomendacje
Program Współpracy Gminy Krzepice z organizacjami pozarządowymi oraz podmiotami prowadzącymi działalność pożytku publicznego na rok 2026 (Uchwała nr 18.148.2025 Rady Miejskiej w Krzepicach z dnia 28 października 2025 r.)	Dokument aktualny i spójny ze SRG, uchwalany corocznie, wymaga zachowania zgodności zapisów ze SRG.
Plany Odnowy Miejscowości	Brak dokumentów. Zaleca się rozważenie konieczności opracowanie dokumentów, w tym zachowania zgodności ze Strategią Rozwoju Gminy (SRG), w celu uszczegółowienia problemów i potencjału rozwoju danej miejscowości, jak również potrzeb społeczności lokalnej.
Zarządzanie kryzysowe	
Gminny plan zarządzania kryzysowego	Brak dokumentów. Istnieje zbiór zarządzeń Burmistrza Krzepic w zakresie zarządzania kryzysowego.
Finanse publiczne	
Wieloletnia Prognoza Finansowa Gminy Krzepice na lata 2025-2032 (Uchwała nr 9.083.2024 Rady Miejskiej w Krzepicach z dnia 30 grudnia 2024 r.)	Dokument opracowany i uchwalany każdego roku wraz z aktualizacją w ciągu roku.

Ogólne wytyczne do dokumentów wykonawczych:

- zachowanie przejrzystej i nietechnicznej treści - zrozumiałej dla różnych grup odbiorców,



- określenie referatu urzędu miejskiego/podmiotu/institucji odpowiedzialnej za opracowanie i wdrażanie założeń danego dokumentu,
- utrzymanie spójności ze Strategią Rozwoju Gminy Krzepice do 2035 roku, w tym: celami, kierunkami działań i wykazanie adekwatnych wskaźników – odniesienie się w danym dokumencie do zapisów Strategii Rozwoju Gminy,
- zachowanie zgodności z ustaleniami i rekomendacjami w zakresie kształtowania i prowadzenia polityki przestrzennej,
- uwzględnienie partycypacji lokalnej społeczności i pozostałych interesariuszy, w tym przeprowadzenie konsultacji społecznych na każdym etapie opracowania,
- przygotowanie dokumentu w terminie do 12 miesięcy począwszy od rozpoczęcia prac do uchwalenia dokumentu przez Radę Miejską w Krzepicach,
- oznakowanie dokumentu, w tym umieszczenie herbu/logo gminy na stronie tytułowej oraz odpowiednich logotypów w przypadku dofinansowania programu ze źródeł zewnętrznych,
- zamieszczanie dokumentów w BIP Gminy Krzepice niezwłocznie po ich uchwaleniu przez Radę Miejską w Krzepicach wraz z tekstem uchwały i wszystkimi załącznikami.

9.4. SPOSÓB MONITOROWANIA I EWALUACJI REALIZACJI STRATEGII ORAZ AKTUALIZACJI

Monitoring to proces polegający na zapewnieniu ciągłości, prawidłowości i efektywności realizacji założeń Strategii Rozwoju Gminy Krzepice do 2035 roku i pozwalający na dokonanie oceny stopnia jej realizacji, wykrycie zagrożeń. Umożliwia również na wprowadzanie modyfikacji zgodnie ze zmieniającymi się warunkami zewnętrznymi i wewnętrznymi wpływającymi na rozwój jednostki samorządu terytorialnego.

Monitorowanie wdrażania zapisów dokumentu jest podstawowym warunkiem realizacji określonych w nim celów. Służy on kontroli postępu realizacji założonych działań, weryfikacji osiągniętych rezultatów i porównywaniu ich zgodności z celami.

Z upływem czasu istotnym zadaniem będzie również ocena sytuacji zewnętrznej i założeń, które mogą się dezaktualizować w związku ze zmianami sytuacji społeczno-gospodarczej, przestrzennej, klimatyczno-środowiskowej na poziomie regionu, czy kraju.



Odpowiednio przeprowadzony monitoring w postaci analizy wskaźników w odniesieniu do celów i kierunków działań umożliwi sprawne zarządzanie rozwojem gminy. Dzięki niemu wdrażanie Strategii będzie procesem ciągłym i dynamicznym.

Punktem wyjścia dla procesu ewaluacji będzie ocena dokonywana na podstawie diagnozy sytuacji istniejącej w ramach konkretnych obszarów priorytetowych (której wnioski zawarto w niniejszym opracowaniu).

Podmiotem odpowiedzialnym za koordynację procesów związanych z monitoringiem, ewaluacją i aktualizacją jest **Burmistrz Krzepic** – jako organ wykonawczy, a w jego imieniu **Urząd Miejski w Krzepicach**, w tym poszczególne komórki organizacyjne / referaty – zgodne z obowiązującym regulaminem organizacyjnym.

Podstawą do określenia osiągniętych wartości wskaźników będą dane:

- pochodzące z dokumentacji związanej z realizacją poszczególnych przedsięwzięć, przekazywane przez odpowiednie jednostki wdrażające projekty podmiotowi koordynującemu,
- dane statystyczne dostępne w Głównym Urzędzie Statystycznym, Urzędzie Miejskim w Krzepicach oraz innych źródłach wskazanych w Strategii w rozdziale: IV. Oczekiwane rezultaty działań i wskaźniki ich osiągnięcia.

W powyższym rozdziale wskazano wskaźniki ewaluacji celów i rezultatów. Jednocześnie dodatkowe wskaźniki zostaną określone na etapie realizacji konkretnych przedsięwzięć.

Dokumentem, w którym zostanie zawarta analiza i poziom realizacji celów Strategii, w tym założonych wskaźników (w odniesieniu do wartości bazowej) będzie **raport monitoringowy**.

Na potrzeby sporządzenia raportu monitoringowego zostanie przekazany do uzupełnienia wszystkim podmiotom realizującym przedsięwzięcia wynikające z zapisów Strategii: formularz monitoringowy. Dokument będzie zawierał nazwę zadania, zgodność z celem i kierunkiem działań, nazwę, wartość i datę osiągnięcia danego wskaźnika.

W przypadku niepożądanych tendencji zostaną przygotowane rekomendacje zmierzające do poprawy poziomu wdrażania. Zalecenia trafią również do realizatorów poszczególnych przedsięwzięć w celu podjęcia działań naprawczych.

Rekomenduje się również zawarcie informacji o poziomie realizacji założonych wskaźników w **Raporcie o stanie gminy**. Dokument ten zgodnie z art. 28aa ustawy z dnia 8 marca 1990 r. o samorządzie gminnym jest obowiązkowo opracowywany i prezentowany w terminie do dnia 31 maja każdego roku. Raport stanowi podsumowanie działalności władz samorządowych w roku poprzednim, w szczególności realizację polityk, strategii, programów, uchwał rady gminy i budżetu obywatelskiego.



Etapy ewaluacji obejmować będą ocenę: on-going (na bieżąco minimum 1 raz w roku) mid-term (po zakończeniu połowy okresu wdrażania Strategii tj. nie wcześniej niż na koniec 2026 roku), a także ex-post (ocena po zakończeniu okresu dla którego jest przewidziana Strategia, tj. na koniec 2030 roku).

Ewaluacja on-going dotyczy przede wszystkim:

- aktualności programu (m.in. względem sytuacji społeczno-gospodarczej, czy dokumentów nadrzędnych, w tym krajowych i regionalnych),
- określenia wartości osiągniętych wskaźników w danym roku do wartości bazowych zawartych w Strategii
- sprawności wdrażania (przepływu informacji, dokumentów, środków finansowych i realizacji zadań),
- identyfikacji barier administracyjnych, prawnych, organizacyjnych wraz z określeniem przyczyn i rekomendacji.

Ewaluacja ex-post – badanie na zakończenie horyzontu czasu określonego dla Strategii Rozwoju Gminy uwzględniające realne efekty założeń. Dokonuje porównania i oceny skuteczności wdrożonych określonych działań, m.in. poprzez porównanie założonych wartości wskaźników bazowych i docelowych oraz stopnia ich realizacji.

Ewaluacja mid-term – prowadzona jest w połowie okresu wdrażania Strategii i ma na celu określenie stopnia realizacji założonych wskaźników, w tym wprowadzenie rekomendacji i zmian - jeśli są wymagane, w tym ewentualną aktualizację dokumentu.

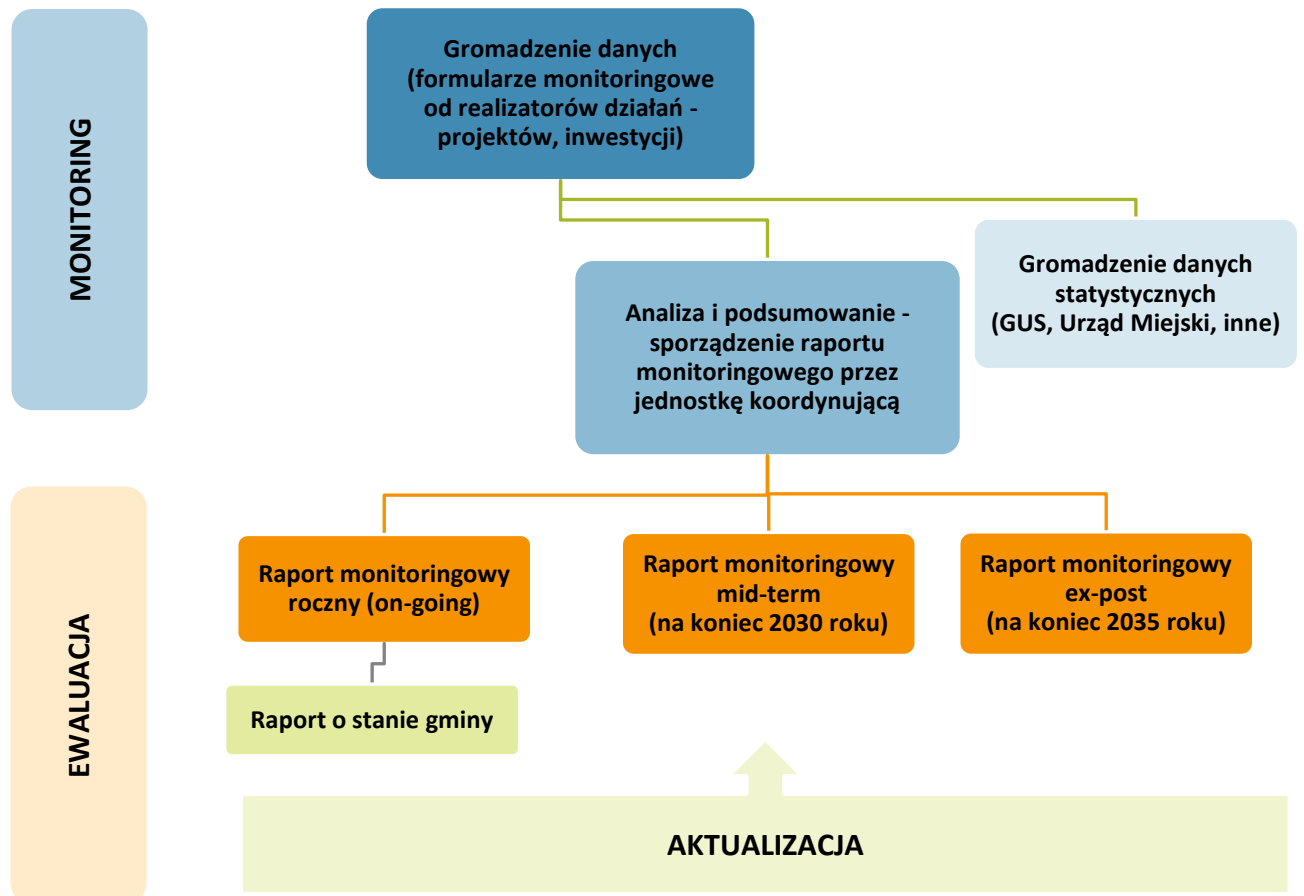
Na podstawie wniosków z monitoringu i ewaluacji będą podejmowane decyzje odnośnie konieczności **aktualizacji dokumentu** w celu wprowadzenia uzupełnień i modyfikacji przyjętych założeń.

Procedura aktualizacji:

- złożenie wniosku wraz z proponowanym wykazem zmian przez Burmistrza Krzepic oraz przygotowanie projektu uchwały w sprawie aktualizacji Strategii Rozwoju Gminy Krzepice,
- opracowanie projektu dokumentu wraz z przeprowadzeniem konsultacji zgodnie z ustawą o zasadach prowadzenia polityki rozwoju,
- podjęcie uchwały przez Radę Miejską w Krzepicach w sprawie zmiany i/lub aktualizacji Strategii Rozwoju Gminy Krzepice do 2035 roku.



Rysunek 32. System monitoringu i ewaluacji



Źródło: opracowanie własne



X. RAMY FINANSOWE I ŹRÓDŁA FINANSOWANIA

Okres programowania i realizacji Strategii Rozwoju Gminy Krzepice do 2035 roku pokrywa się z horyzontem czasowym budżetu Unii Europejskiej w perspektywie: 2021-2027, a następnie z kolejnym okresem 2028-2034.

Środki z funduszy europejskich są jednym z głównych źródeł finansowania przedsięwzięć realizowanych i planowanych do realizacji w ramach niniejszej Strategii.

Do **podstawowych źródeł finansowania** zadań wynikających z dokumentu należą przede wszystkim środki:

- własne z budżetu Gminy Krzepice,
- z budżetu państwa, środki funduszy celowych, np. Narodowego Funduszu Ochrony Środowiska i Gospodarki Wodnej, Wojewódzkiego Funduszu Ochrony Środowiska i Gospodarki Wodnej, i innych,
- z budżetu Unii Europejskiej (m.in. Europejski Fundusz Rozwoju Regionalnego, Europejski Fundusz Społeczny, Fundusz Spójności),
- z innych źródeł zagranicznych (m.in. Norweski Mechanizm Finansowy, Mechanizm Finansowy Europejskiego Obszaru Gospodarczego),
- z międzynarodowych instytucji, np. Europejskiego Banku Inwestycyjnego,
- innych uczestników i podmiotów realizujących strategię, m.in. sektora prywatnego, pozarządowego,
- kredyty bankowe, pożyczki, z wyemitowanych obligacji oraz inne instrumenty finansowe,
- dodatkowe formy wsparcia dostępne w ramach specjalnych linii budżetowych, np. tarczy antykrzysowych.

Głównym źródłem zewnętrznym finansowania działań na realizację Strategii są przede wszystkim środki z funduszy europejskich m.in. perspektywie 2021-2027. Zgodnie z projektem „Umowy partnerstwa dla realizacji polityki spójności 2021-2027 w Polsce” wyznaczono następujące cele:

Cel 1. „Bardziej konkurencyjna i inteligentna Europa dzięki promowaniu innowacyjnej i inteligentnej transformacji gospodarczej”, w tym obszary dotyczące badań i innowacji, wykorzystania zaawansowanych technologii, wzmacniania potencjału przedsiębiorstw i administracji publicznej na rzecz nowoczesnej gospodarki;



Cel 2. „Bardziej przyjazna dla środowiska niskoemisyjna Europa” z następującymi obszarami wsparcia: efektywność energetyczna, produkcji energii z OZE, infrastruktury energetycznej i inteligentnych rozwiązań (smart grids), przystosowanie do zmian klimatu, zrównoważona gospodarka wodno-ściekowa, gospodarka odpadami i efektywne wykorzystanie zasobów, ochrona dziedzictwa przyrodniczego i różnorodności biologicznej, transport niskoemisyjny i mobilność miejska;

Cel 3. „Lepiej połączona Europa”, w tym: rozwój lądowej infrastruktury transportowej, poprawa dostępności transportowej regionów i subregionów, wprowadzenie rozwiązań cyfrowych w systemie transportowym i sieci szerokopasmowe;

Cel 4. „Europa o silniejszym wymiarze społecznym”, wsparcie obszarów: rynek pracy, zasoby ludzkie, edukacja i kompetencje, włączenie i integracja społeczna, ochrona zdrowia, kultura i turystyka,

Cel 5. „Europa bliżej obywateli” wsparcie działań wynikających ze strategii terytorialnych i lokalnych (m.in. ZIT, IIT), tj. turystyka, kultura i dziedzictwo kulturowe, dziedzictwo naturalne, ekoturystyka, regeneracja i bezpieczeństwo przestrzeni publicznych).

Cel 6. „Umożliwienie regionom i obywatelom łagodzenia społecznych, gospodarczych i środowiskowych skutków transformacji w kierunku gospodarki neutralnej dla klimatu” – skierowany do tzw. podregionów węglowych.

Komisja Europejska przedstawiła projekt kolejnego długoterminowego budżetu UE na lata 2028–2034, czyli tak zwanych wieloletnich ram finansowych (WRF). Nowy budżet ma na celu wzmocnienie suwerenności, pobudzenie konkurencyjności i zwiększenie odporności Europy.

Do 6 strategicznych priorytetów, które nadają kształt przyszłemu długoterminowemu budżetowi zalicza się:

1. Inwestycje w ludzi, państwa członkowskie i regiony,
2. Konkurencyjność, badania naukowe i innowacje jako czynniki dobrobytu,
3. Bezpieczna Europa,
4. Wydatki na edukację oraz promowanie praw socjalnych i demokracji,
5. Ochrona ludności oraz budowanie gotowości i odporności,
6. Budowanie partnerstw na rzecz silniejszej pozycji Europy na świecie.

Kwota alokacji na program Fundusze Europejskie dla Śląskiego 2021-2027, jak również na regionalny program w kolejnej perspektywie finansowej UE, może stanowić jedno z największych zewnętrznych źródeł finansowania działań określonych w niniejszej Strategii Rozwoju Gminy Krzepice do 2035 roku.



Podstawą do określenia puli i limitu wydatków będzie budżet gminy oraz **wieloletnia prognoza finansowa** (WPF) stanowiąca instrument wieloletniego planowania finansowego w jednostkach samorządu terytorialnego. Inicjatywa w sprawie sporządzenia projektu uchwały w sprawie WPF i jej zmiany należy wyłącznie do zarządu jednostki samorządu terytorialnego.

Niniejszy dokument obejmuje prognozę m.in. takich parametrów budżetowych jednostki samorządu terytorialnego, jak: dochody bieżące oraz wydatki bieżące budżetu, dochody majątkowe oraz wydatki majątkowe budżetu, wynik budżetu wraz ze wskazaniem przeznaczenia nadwyżki albo sposobu sfinansowania deficytu, przychody i rozchody budżetu, z uwzględnieniem długu zaciągniętego oraz planowanego do zaciągnięcia.

Obligatoryjnym elementem WPF jest również kwota długu jednostki samorządu terytorialnego wraz ze wskazaniem sposobu sfinansowania jego spłaty, fakultatywnym zaś upoważnienie dla organu wykonawczego do zaciągnięcia zobowiązań.

Dokument obejmuje okres roku budżetowego oraz co najmniej trzech kolejnych lat. Prognozę kwoty długu sporządza się na okres, na który zaciągnięto oraz planuje się zaciągnąć zobowiązania. W części diagnostycznej została przeprowadzona analiza budżetu Gminy Krzepice za okres ostatnich kilku lat w tym: struktury dochodów i wydatków, przychodów i rozchodów, stanu zadłużenia, czy nadwyżki operacyjnej.

Na podstawie obowiązującej Wieloletniej Prognozie Finansowej opracowano **prognozę potencjału inwestycyjnego Gminy Krzepice**.

Zgodnie z art. 217 ustawy o finansach publicznych, różnica między dochodami, a wydatkami budżetu jednostki samorządu terytorialnego stanowi odpowiednio: nadwyżkę albo deficyt budżetu jednostki samorządu terytorialnego. Natomiast, różnica między dochodami bieżącymi, a wydatkami bieżącymi określona jest jako wynik bieżący, który w przypadku osiągnięcia wartości dodatnich określany jest jako nadwyżka operacyjna (odpowiednio deficyt operacyjny w przypadku ujemnego wyniku bieżącego). Wynik budżetu bieżącego wskazuje, czy gmina jest w stanie pokryć wydatki bieżące dochodami bieżącymi.

Dodatni wynik bieżący (nadwyżka operacyjna) daje możliwość realizacji nowych przedsięwzięć majątkowych, zarówno bezpośrednio, przeznaczając tę kwotę na inwestycje lub pośrednio, spłacając wcześniej zaciągnięte zobowiązania na cele inwestycyjne.

Ujemny wynik bieżący (deficyt operacyjny) oznacza, że bieżące wydatki przekraczają poziom jej dochodów bieżących, co może być spowodowane na przykład nadmiernym wzrostem zadłużenia wraz z kosztami jego obsługi lub niższym, niż zakładano, wzrostem dochodów jednostki. Zadania bieżące mogą być realizowane kosztem sprzedaży majątku jednostki, bądź poprzez zaciągnięcie nowych zobowiązań.



Potencjał inwestycyjny określono jako: dodatnia różnica między dochodami bieżącymi i wydatkami bieżącymi (nadwyżka operacyjna) z uwzględnieniem rozchodów w zakresie spłaty zadłużenia.

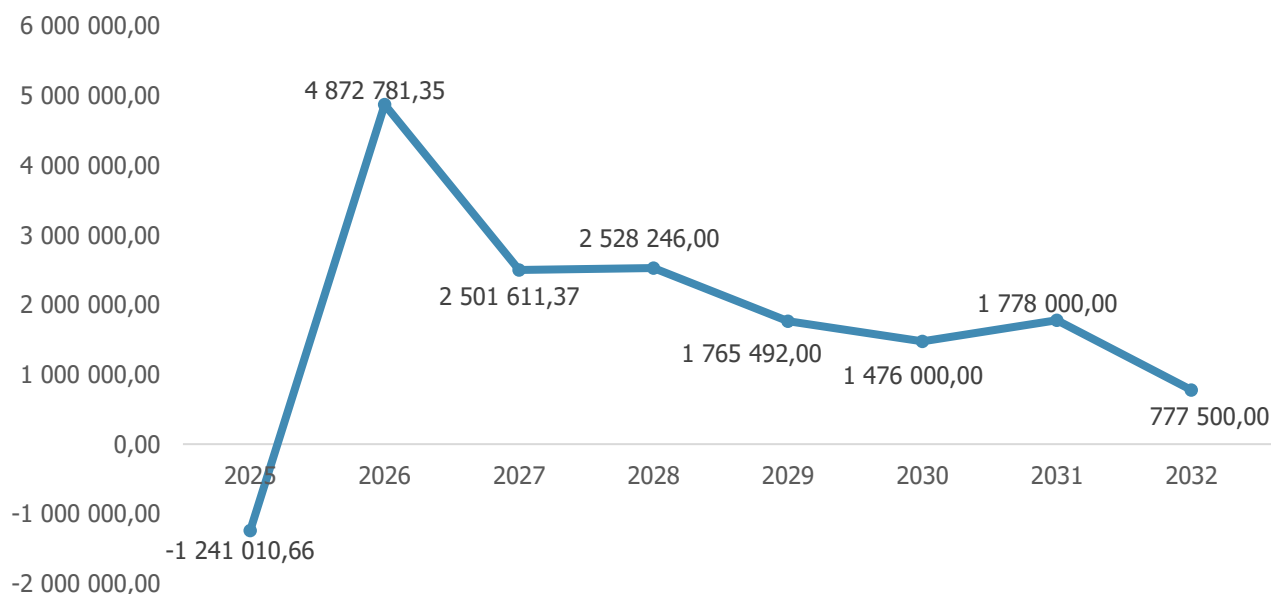
Na podstawie danych i prognoz budżetowych opracowano symulację potencjału inwestycyjnego dla Gminy Krzepice do 2032 roku.

Najwyższą wartość skalkulowano dla 2026 roku: 3,287 mln zł, natomiast najniższa w 2025 roku: minus 2,690 mln zł.

Łączna wartość potencjału inwestycyjnego w latach 2025-2032 wyniesie: 5,463 mln zł, a wydatki inwestycyjne mogą zostać uzupełnione dofinansowaniem ze środków zewnętrznych, w tym Unii Europejskiej.

Na poniższym rysunku przedstawiono wartość potencjału inwestycyjnego w latach 2022-2032. Wydatki inwestycyjne mogą zostać uzupełnione dofinansowaniem ze środków zewnętrznych, w tym Unii Europejskiej – nawet do 85% kosztów kwalifikowanych danego projektu.

Rysunek 33. Prognoza potencjału inwestycyjnego budżetu Gminy Krzepice w latach 2025-2032



Źródło: opracowanie własne na podstawie uchwały Nr 14.124.2025 Rady Miejskiej w Krzepicach z dnia 17 czerwca 2025 r. w sprawie zmiany Wieloletniej Prognozy Finansowej Gminy Krzepice na lata 2025-2032



BIBLIOGRAFIA/DOKUMENTY ŹRÓDŁOWE

- Ewaluacja. Poradnik dla pracowników administracji publicznej, Ministerstwo Rozwoju Regionalnego, Warszawa 2012
- Krajowa Strategia Rozwoju Regionalnego 2030 (załącznik do uchwały nr 102/2019 Rady Ministrów z dnia 17.09.2019 r.)
- Plan Zagospodarowania Przestrzennego Województwa Śląskiego (załącznik do uchwały nr V/26/2/2016 Sejmiku Województwa Śląskiego z dnia 29 sierpnia 2016 r.)
- Strategia Rozwoju Gminy – Poradnik Praktyczny, Ministerstwo Funduszy i Polityki Regionalnej, Warszawa 2021
- Strategia na rzecz Odpowiedzialnego Rozwoju (załącznik do uchwały nr 8/2017 Rady Ministrów z dnia 14.02.2017 r.)
- Strategia Rozwoju Województwa Śląskiego „Śląskie 2030” (załącznik do uchwały nr VI/24/1/2020 Sejmiku Województwa Śląskiego z dnia 19.10.2020 r.)
- System zarządzania rozwojem Polski (załącznik do uchwały nr 162/2018 Rady Ministrów z dnia 29.10.2018 r.)
- Umowa partnerstwa dla realizacji polityki spójności 2021-2027 w Polsce
- Ustawa z dnia 8 marca 1990 r. o samorządzie gminnym (t.j. Dz.U. z 2025 r. poz. 1153, 1436)
- Ustawa z dnia 6 grudnia 2006 r. o zasadach prowadzenia polityki rozwoju (t.j. Dz.U. z 2025 r. poz. 198)



SPIS TABEL

Tabela 1. Wskaźniki dla Miasta Krzepice, w porównaniu do średnich danych Gminy Krzepice za 2024 rok.....	44
Tabela 2. Gmina Krzepice na tle powiatu kłobuckiego i województwa śląskiego w 2024 roku – zestawienie wskaźników diagnostycznych	46
Tabela 3. Udział poszczególnych rodzajów powierzchni gruntów w Gminie Krzepice	84
Tabela 4. Powierzchnia i struktura gruntów w Gminie Krzepice w podziale na miejscowości/sołectwa.....	85
Tabela 5. Hierarchia jednostek osadniczych w Gminie Krzepice.....	86
Tabela 6. Obiekty wpisane do Rejestru Zabytków na obszarze Gminy Krzepice	102

SPIS RYSUNKÓW

Rysunek 1. Gmina Krzepice na tle województwa śląskiego	10
Rysunek 2. Kształtowanie się liczby ludności w Gminie Krzepice w latach 2015-2024.....	13
Rysunek 3. Struktura wieku mieszkańców Gminy Krzepice w 2024 roku	14
Rysunek 4. Udział liczby mieszkańców poszczególnych miejscowości/sołectw w ogólnej liczbie ludności w Gminie Krzepice wg stanu na dzień 31.12.2024 roku	15
Rysunek 5. Kształtowanie się przyrostu naturalnego na 1000 ludności w Gminie Krzepice w latach 2015-2024	15
Rysunek 6. Saldo migracji na 1000 ludności ogółem w Gminie Krzepice w latach 2016-2024.....	16
Rysunek 7. Udział ludności wg ekonomicznych grup wieku w % ludności ogółem w Gminie Krzepice w 2024 roku	17
Rysunek 8. Wskaźniki dotyczące zasobów mieszkaniowych w Gminie Krzepice w latach 2015-2024	23
Rysunek 9. Mieszkania oddane do użytkowania na 1000 ludności w Gminie Krzepice w latach 2015-2024.....	24
Rysunek 10. Podmioty gospodarki narodowej w rejestrze REGON w Gminie Krzepice w latach 2015-2024	30
Rysunek 11. Stopa bezrobocia rejestrowanego w gminie Krzepice, powiecie kłobuckim i województwie śląskim w latach 2015-2024	32



Rysunek 12. Kształtowanie się dochodów, wydatków i nadwyżki budżetowej/deficytu budżetowego Gminy Krzepice w latach 2020-2024	33
Rysunek 13. Dochody bieżące i majątkowe budżetu Gminy Krzepice na tle dochodów ogółem w latach 2020-2024	34
Rysunek 14. Wydatki bieżące i majątkowe budżetu Gminy Krzepice na tle wydatków ogółem w latach 2020-2024	34
Rysunek 15. Kształtowanie się poziomu przychodów i rozchodów budżetu Gminy Krzepice w latach 2020-2024	35
Rysunek 16. Rola i zakres kierunków działań	57
Rysunek 17. Sieć osadnicza i strefy polityki zagospodarowania przestrzennego w Gminie Krzepice	87
Rysunek 17. System powiązań przyrodniczych w Gminie Krzepice.....	92
Rysunek 18. Główne korytarze i elementy sieci transportowych w Gminie Krzepice	94
Rysunek 20. Główna infrastruktura techniczna i społeczna w Gminie Krzepice	100
Rysunek 21. Główne szlaki turystyczne w Gminie Krzepice	101
Rysunek 22. Fragment rynku i kościół p.w. Św. Jakuba Apostoła w Krzepicach	109
Rysunek 23. Ruiny Synagogi w Krzepicach.....	110
Rysunek 24. Kirkut w Krzepicach	111
Rysunek 25. Wizualizacja zamku w Krzepicach – rysunek Jana Gumowskiego z 1939 r.	112
Rysunek 26. Wstępna ocena ryzyka powodziowego dla Gminy Krzepice	113
Rysunek 27. Mapa zagrożenia powodziowego dla Gminy Krzepice.....	114
Rysunek 26. Mapa zagrożenia suszą dla Gminy Krzepice zgodnie z Planem przeciwdziałania skutkom suszy	116
Rysunek 29. Obszary i kierunki interwencji oraz rozmieszczenie kluczowych inwestycji	119
Rysunek 30. Obszary strategicznej interwencji w ramach Strategii Rozwoju Województwa Śląskiego „Śląskie 2030”	149
Rysunek 32. Trójkąt współpracy - Instytucje i podmioty, zaangażowane w proces wdrażania strategii.....	157
Rysunek 32. System monitoringu i ewaluacji.....	168
Rysunek 33. Prognoza potencjału inwestycyjnego budżetu Gminy Krzepice w latach 2025-2032 – prognoza	172

Uzasadnienie

Strategia Rozwoju Gminy Krzepice do 2035 roku stanowi kluczowy dokument planistyczny jednostki samorządu terytorialnego, który z jednej strony diagnozuje uwarunkowania i jej potencjał, a z drugiej: problemy, potrzeby oraz wyzwania rozwojowe wspólnoty samorządowej.

Określa misję, wizję oraz cele i kierunki rozwoju, jak również wyznacza model struktury funkcjonalno-przestrzennej oraz wytyczne dla dokumentów wdrożeniowych i planowania przestrzennego w perspektywie do 2035 roku.

Dokument ten jest odpowiedzią na wyzwania, jakie stoją przed samorządem lokalnym w kontekście dynamicznych zmian gospodarczych, społecznych, przestrzennych oraz środowiskowo-klimatycznych, a także w związku z polityką rozwoju kraju, województwa śląskiego oraz Unii Europejskiej.

Strategia została przygotowana w oparciu o diagnozę stanu obecnego gminy, analizę jej potencjałów i barier rozwojowych, a także z uwzględnieniem głosu mieszkańców, przedsiębiorców, organizacji społecznych i instytucji lokalnych.

Opracowanie stanowi również ważny instrument w zakresie możliwości uzyskania dofinansowania ze źródeł zewnętrzných, zarówno na inwestycje, jak i zadania o charakterze społeczno-gospodarczym.

Podstawą do sporządzenia dokumentu jest uchwała Nr 11.100.2025 Rady Miejskiej w Krzepicach z dnia 13 lutego 2025 r. w sprawie przystąpienia do sporządzenia Strategii Rozwoju Gminy Krzepice do 2035 roku oraz określenia szczegółowego trybu i harmonogramu opracowania projektu strategii rozwoju gminy, w tym trybu konsultacji oraz uchwała Nr 22.181.2026 Rady Miejskiej w Krzepicach z dnia 10 lutego 2026 r. w sprawie zmiany uchwały nr 11.100.2025 Rady Miejskiej w Krzepicach z dnia 13 lutego 2025 r. w sprawie przystąpienia do sporządzenia Strategii Rozwoju Gminy Krzepice do 2035 roku oraz określenia szczegółowego trybu i harmonogramu opracowania projektu strategii rozwoju gminy, w tym trybu konsultacji.

Strategia Rozwoju została opracowana zgodnie z ustawą z dnia 6 grudnia 2006 r. o zasadach prowadzenia polityki rozwoju (t.j. Dz.U. z 2025 r. poz. 198) oraz art. 10e ustawy z dnia 8 marca 1990 r. o samorządzie gminnym (t.j. Dz.U. z 2025 r. poz. 1153, 1436) i obejmuje:

1) wnioski z diagnozy sytuacji społecznej, gospodarczej, przestrzennej i klimatyczno-środowiskowej z uwzględnieniem obszarów funkcjonalnych, przygotowanej na potrzeby tej strategii;

2) cele strategiczne rozwoju w wymiarze społecznym, gospodarczym i przestrzennym;

3) kierunki działań podejmowanych dla osiągnięcia celów strategicznych;

4) oczekiwane rezultaty planowanych działań, w tym w wymiarze przestrzennym, oraz wskaźniki ich osiągnięcia;

5) model struktury funkcjonalno-przestrzennej gminy, rozumiany jako docelowy układ elementów składowych przestrzeni, w tym:

a) strukturę sieci osadniczej wraz z rolą i hierarchią jednostek osadniczych,

b) system powiązań przyrodniczych,

c) główne korytarze i elementy sieci transportowych, w tym pieszych i rowerowych,

d) główne elementy infrastruktury technicznej i społecznej;

6) ustalenia i rekomendacje w zakresie kształtowania i prowadzenia polityki przestrzennej w gminie;

7) obszary strategicznej interwencji określone w strategii rozwoju województwa, o której mowa w art. 11 ust. 1 ustawy z dnia 5 czerwca 1998 r. o samorządzie województwa (Dz. U. z 2025 r. poz. 581) wraz z zakresem planowanych działań;

8) obszary strategicznej interwencji kluczowe dla gminy, jeżeli takie zidentyfikowano wraz z zakresem planowanych działań;

9) system realizacji strategii, w tym wytyczne do sporządzania dokumentów wykonawczych;

10) ramy finansowe i źródła finansowania.

Strategia Rozwoju Gminy Krzepice do 2035 roku jest spójna z innymi dokumentami wyższego rzędu, w tym na szczeblu regionalnym: ze Strategią Rozwoju Województwa Śląskiego „Śląskie 2030” oraz ponadlokalnych m.in. Strategią Rozwoju Subregionu Północnego Województwa Śląskiego na lata 2021– 2027, z perspektywą do 2030 oraz Lokalną Strategią Rozwoju na lata 2023-2027 Lokalnej Grupy Działania Zielony Wierchołek Śląska.

Prace nad dokumentem odbywały się przy zastosowaniu modelu partycypacyjno-eksperymentalnego, w którym dane wyjściowe, w tym: założenia, analizy statystyczne i strategiczne były wynikiem prac zewnętrznych specjalistów - przy współpracy z Zespołem Zadaniowym ds. opracowania Strategii Rozwoju Gminy Krzepice do 2035 roku powołanym przez Burmistrza Krzepic.

W prace nad dokumentem zostali również zaangażowani mieszkańcy i pozostali interesariusze.

Dokument jest wynikiem szerokich i różnorodnych działań analitycznych, planistycznych, programowych i ewaluacyjnych. Jednocześnie uwzględnia wyniki konsultacji społecznych na każdym etapie jej opracowania, a następnie realizacji założeń.

Prace nad Strategią Rozwoju Gminy Krzepice do 2035 roku obejmowały następujące etapy:

- opracowanie diagnozy społecznej, gospodarczej i przestrzennej Gminy Krzepice, w wymiarze: społecznym, gospodarczym, przestrzennym i klimatyczno-środowiskowym, w ujęciu porównawczym (na płaszczyźnie powiatu kłobuckiego i województwa śląskiego) oraz dynamicznym (na przestrzeni ostatnich 5-10 lat) wraz z wynikami;
- ankietyzację (przeprowadzoną w III kwartale 2025 roku) w zakresie oceny jakości i warunków życia na obszarze gminy, stanu infrastruktury, największych problemów, priorytetowych celów i zadań mających największy wpływ na rozwój gminy w ciągu najbliższych lat – wraz z analizą wyników i podsumowaniem;
- opracowanie wniosków z diagnozy z uwzględnieniem badań statystycznych ilościowych i jakościowych w ujęciu porównawczym i dynamicznym oraz wyników ankietyzacji, w tym: w formie analizy SWOT;
- wypracowanie założeń programowych, funkcjonalno – przestrzennych i wdrożeniowych Strategii Rozwoju – w ramach warsztatów i konsultacji z członkami Zespołu Zadaniowego do prac nad przygotowaniem SRG powołanego przez Burmistrza Krzepic i pozostałymi interesariuszami;
- przygotowanie projektu Strategii Rozwoju Gminy Krzepice do 2035 roku – zgodnego z przepisami, standardem i spójnego z wytycznymi dokumentów nadrzędnych, w tym z art. 10e ustawy z dnia 8 marca 1990 roku o samorządzie gminnym oraz ustawą z dnia 6 grudnia 2006 roku o zasadach prowadzenia polityki rozwoju;
- przeprowadzenie spotkań z Zespołem Zadaniowym do prac nad przygotowaniem Strategii Rozwoju Gminy i pozostałymi interesariuszami;
- konsultacje społeczne projektu Strategii Rozwoju Gminy Krzepice do 2035 roku (w dniach 12 grudnia 2025 roku – 19 stycznia 2026 roku), w szczególności z sąsiednimi gminami i ich związkami, lokalnymi partnerami społecznymi i gospodarczymi, mieszkańcami gminy, a także z właściwym dyrektorem regionalnego zarządu gospodarki wodnej Państwowego Gospodarstwa Wodnego Wody Polskie. Celem konsultacji było przedstawienie projektu Strategii Rozwoju Gminy Krzepice do 2035 roku oraz poznanie opinii, zebranie uwag i propozycji zmian w jego treści. Informacja o konsultacjach, w tym: zaproszenie do udziału w konsultacjach, termin i sposób zgłaszania uwag do projektu oraz dokumentacja dotycząca przedmiotu konsultacji, w tym formularz zgłaszania uwag, została umieszczona w dniu 12 grudnia 2025 roku: na tablicy ogłoszeń w budynku Urzędu Gminy Krzepice, na stronie internetowej Gminy Krzepice, w Biuletynie Informacji Publicznej Gminy Krzepice, jak również przesłana do powyższych instytucji/podmiotów. W dniu 12 stycznia 2026 roku w godz. 15:00 - 17:00 odbyło się spotkanie konsultacyjne projektu Strategii Rozwoju Gminy Krzepice do 2035 roku w Gminnym Ośrodku Kultury w Krzepicach, przy ul. Częstochowskiej 27;
- przygotowanie projektu Strategii Rozwoju Gminy Krzepice do 2035 roku - po uwzględnieniu zmian wynikających z przeprowadzonych konsultacji społecznych;
- uzyskanie pozytywnej opinii Zarządu Województwa Śląskiego dotyczącej sposobu uwzględnienia ustaleń i rekomendacji w zakresie kształtowania i prowadzenia polityki przestrzennej w województwie określonych w Strategii Rozwoju Województwa Śląskiego „Śląskie 2030” – zgodnie z uchwałą nr 199/145/VI/2026 z dnia 12.02.2026 roku;

- dokonanie uprzedniej ewaluacji trafności, przewidywanej skuteczności i efektywności realizacji Strategii Rozwoju Gminy Krzepice do 2035 roku (ewaluacja ex-ante);

- przeprowadzenie procedury wynikającej z przepisów ustawy z dnia 3 października 2008 roku o udostępnianiu informacji o środowisku i jego ochronie, udziale społeczeństwa w ochronie środowiska oraz o ocenach oddziaływania na środowisko – zgodnie z art. art. 46, 48, 49 oraz 57 i 58. Pismem z dnia 24 marca 2026 roku o sygnaturze WOOŚ.410.82.2022.AOK, Regionalny Dyrektor Ochrony Środowiska uzgodnił odstąpienie od przeprowadzenia strategicznej oceny oddziaływania na środowisko dla projektu w/w dokumentu. Jednocześnie Śląski Państwowy Wojewódzki Inspektor Sanitarny z dniem 24 marca 2026 r. wydał opinię sanitarną o numerze NS-NZ.9022.21.16.2026, w której uznał za zasadne odstąpienie od przeprowadzenia strategicznej oceny oddziaływania na środowisko w zakresie wymagań higienicznych i zdrowotnych dla projektu dokumentu pn. Strategia Rozwoju Gminy Krzepice do 2035 roku. W związku z powyższym odstąpiono od sporządzenia strategicznej oceny oddziaływania na środowisko dla projektu Strategii Rozwoju Gminy Krzepice do 2035 roku;

- przygotowanie ostatecznej wersji Strategii Rozwoju Gminy Krzepice do 2035 roku i przyjęcie dokumentu przez Radę Miejską w Krzepicach w drodze uchwały.

W związku z powyższym, podjęcie uchwały w sprawie przyjęcia Strategii Rozwoju Gminy Krzepice do 2035 roku jest uzasadnione.